



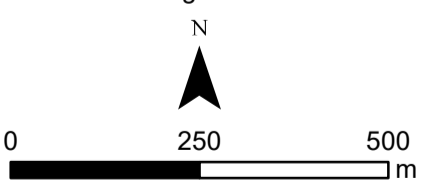


**Zeichenerklärung**

-  Länderübergangspunkt
-  festgelegter Trassenkorridor
-  Landesgrenze
-  Gemeindegrenze



**Anlage 2 der Bundesfachplanungsentscheidung gemäß § 12 NABEG für das Vorhaben Nr. 2 des BBPIG Abschnitt Weißenthurm – Riedstadt**

Kartografischer Ausweis des Länderübergangspunkts

**Karte:** Bundesnetzagentur  
**Quellennachweis:**  
 © Bundesamt für Kartographie und Geodäsie (2022).  
 Datenquellen: [https://sgx.geodatenzentrum.de/web\\_public/](https://sgx.geodatenzentrum.de/web_public/)  
 Datenquellen\_TopPlus\_Open.pdf  
 © GeoBasis-DE / BKG (2021)  
 Datenquelle Trassenkorridor: Amprion GmbH

