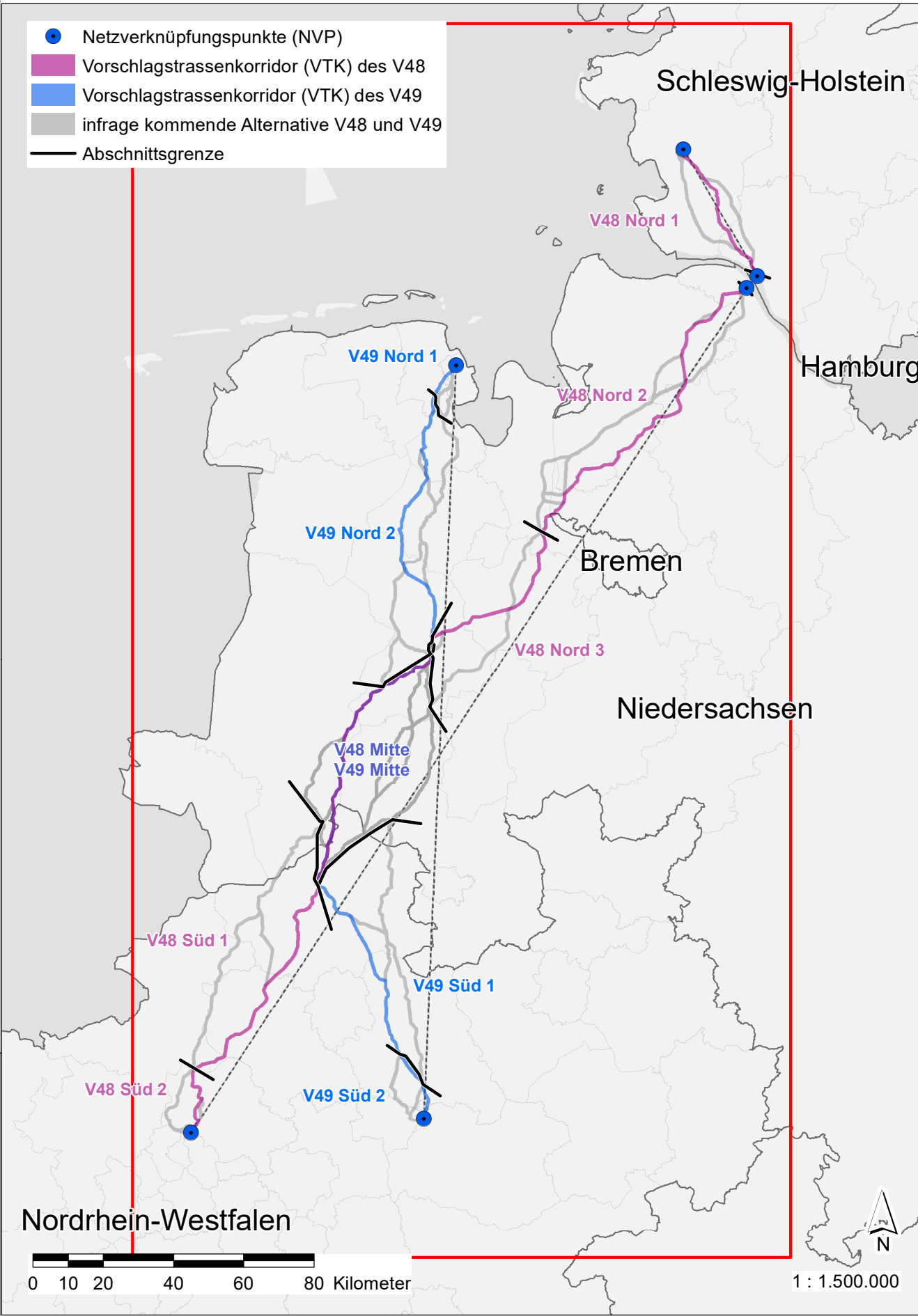




Legende

- Netzverknüpfungspunkte (NVP)
- Abschnittsgrenze
- Vorschlagstrassenkorridor (VTK) des V48
- Vorschlagstrassenkorridor (VTK) des V49
- infrage kommende Alternative V48 und V49
- Bundesländergrenzen
- Kreisgrenzen



REFERENZDOKUMENT				
Titel:			Dokumenten-Nr.:	
Rev	Datum	ÄNDERUNGEN	BEAR:	ÜBER: GENE:
Auftraggeberin				
		Amprion GmbH Robert-Schuman-Str. 7 44263 Dortmund		
Korridor B				
Unterlagen zur Bundesfachplanung nach § 8 NABEG				
Vorhaben Nr. 49 BBPIG				
Abschnitt Mitte				
(Cloppenburg – Steinfurt)				
Unterlage 1 Erläuterungsbericht				
Anlage 1-1 Übersichtsplan				
Übersichtsplanung des				
Vorschlagstrassenkorridors für die				
Vorhaben 48 und 49				
Blattgröße [mm]: 841 x 1.189		Kartennummer: 1 von 1		
Maßstab: 1 : 296.946		Blattnummer: 1 von 1		
		Auftragnehmerinnen		
		in der		
		Umweltplaner		
		Korridor B		
		Planungsgesellschaft Grün GmbH		
		Rheinstraße, 20		
		28203 Bremen		
		bremen@planung-gruen.de		
		in Zusammenarbeit mit:		
		Bosch & Partner GmbH		
		Kloppstraße, 20		
		44263 Steinfurt		
		boschpartner@boschpartner.de		
		Kartenteiler Brokmann		
		Landschaftsarchitekten GmbH		
		Oster, 92		
		32051 Herford		
		info@kartenteiler-brokmann.de		
		IBL Umweltplanung GmbH		
		Bahnhofstr. 14a		
		29122 Oldenburg		
		info@ibl-umweltplanung.de		
				
		Ing.-Büro Nickel GmbH		
		Logenstraße 4, 33094 Bad Honnef		
		info@ibn.de		