





-  Netzverknüpfungspunkte (NVP)
-  Abschnittsgrenze
-  Vorschlagstrassenkorridor (VTK) des V48
-  Vorschlagstrassenkorridor (VTK) des V49
-  infrage kommende Alternative V48 und V49
-  Bundesländergrenzen
-  Kreisgrenzen



REFERENZDOKUMENT						
Titel:					Dokumenten-Nr.:	
Rev	Datum	ÄNDERUNGEN			BEAR:	ÜBER: GENE:

 <p><b>Auftraggeber</b> amprion verbund</p>	<p>Amprion GmbH Robert-Schuman-Str. 7 42699 Dortmund</p>		
<p><b>Korridor B</b> Unterlagen zur Bundesfachplanung nach § 8 NABEG Vorhaben Nr. 48 BEBPG Abschnitt Mitte (Cloppenburg – Steinfurt)</p>		<p><b>Auftragnehmerinnen</b>  <b>umweltplaner</b> Korridor</p>	
		<p>Planungsgesellschaft Grün GmbH Rempforter Str. 30 32051 Bielefeld 32051 Bielefeld bielern@bgg.de</p>	<p>Kartmann Bröckmann Landschaftsarchitekten GmbH Königsplatz 1 32051 Herford info@kbr-netzwerk-brokmann.de</p>
<p><b>Unterlage 1 Erläuterungsbericht</b> <b>Unterlage 1a Übersichtsplan</b> <b>Unterlage 1b</b> Vorschlagsstrassenkorridors für die Vorhaben 48 und 49</p>		<p>in Zusammenarbeit mit: Busch &amp; Partner GmbH Kronstraße, 2c 44623 Herten busch@buschpartner.de</p>	<p>IBL Umweltplanung GmbH Bahnhofstr. 14a 78122 Odenburg info@ibl-umweltplanung.de</p>
<p> <b>IBN</b> Ing.-Büro Nickel GmbH Logenbachstraße 4, 53604 Bad Honnef</p>			
<p>Blattgröße (mm): 841 x 1.189 Maßstab: 1 : 296.946</p>	<p>Kartennummer: 1 von 1 Blattnummer: 1 von 1</p>		