



LTB Leitungsbau GmbH

Rechtserwerbsverzeichnis  
zur 2. Deckblattänderung

TRANSNET BW

380-kV-Netzverstärkung Urberach-Weinheim-Karlsruhe  
BBPIG-Vorhaben Nr. 19

Register 8.2.8

Abschnitt Süd-1 Philippsburg-Daxlanden

Bemerkungen:					
c					
b					
a	14.11.2025	Aktualisierung aufgrund 2. Deckblattänderung (Änderungen in <a href="#">BLAU</a> )	Giesler / LTB	Kauf / LTB	Kauf / LTB
	25.06.2024	Erstellung	Giesler / LTB	Kauf / LTB	Kauf / LTB
Index	Datum	Erstellung / Änderungen	Bearb./Fa.	Geprüft/Fa.	Freigabe

Bundesland: Baden-Württemberg

Bundeslandnummer: 08

Regierungsbezirk: Karlsruhe



Landkreis: Karlsruhe



Gemeinde: Eggenstein-Leopoldshafen



Gemarkung: Eggenstein

Gemarkung-Nr.: 3415

Genehmigungsvermerk



				380-kV-Netzverstärkung Urberach-Weinheim-Karlsruhe BBPIG-Vorhaben Nr. 19				Rechtserwerbsverzeichnis																
Abschnitt Süd-1 Philippsburg-Daxlanden								ohne Nennung der Eigentümer												Gemarkung:		Eggenstein		
																				Gemarkung-Nr.:		3415		
Ifd. Nr.	Angaben nach Grundbuch/Kataster							Inanspruchnahme durch Vorhaben, einschließlich Folgemaßnahmen													Rechts- erwerbsplan Blatt- nummer	Bemerkungen		
								Dauerhafte Inanspruchnahme										temporär						
			Grundbuch					Mast				Überspannung						in Anspruch zu- nehmende Fläche (Arbeitsflächen, Zuwegungen)	Über- spannung					
	Flur	Flst.-Nr.	Blatt	Abt. I	Fläche	Nutzungsart	Eigentümer	Mast Nr.	Mast- anteil	Bodenaus- trittsgröße Mast- fundament (aufgerundet)	an- teilige Fläche	Vorhaben / Folgemaßnahme	projektierte Schutzstreifenflächen											
				BV- Nr.	[m²]								Anl. 7520	Anl. 7100	LA 1060K				Gesamt	[m²]	[m²]			
1	2	3	4	5	6	7	8	9	10	11	12	13	14	15	16	17	18	19	20	21	22	23	24	25
1	000	36	2102		18745	Straße							Vorhaben	84							513		RP13 RP13A	
													Folgemaßnahme											
													Gesamt	84						84				
2	000	36 / 3	2102		821	Weg							Vorhaben								64		RP13A	
													Folgemaßnahme											
													Gesamt											
3	000	136	9300		19180	Fliesgewässer							Vorhaben	678							327		RP13 RP14	
													Folgemaßnahme								414			Flächen zur Wasserhaltung
													Gesamt	678						678				
4	000	2622 / 2	9300		91725	Landwirtschaft, Industrie u. Gewerbe							Vorhaben	4608							1661		RP13 RP13A RP14	
													Folgemaßnahme											
													Gesamt	4608						4608				
5	000	2622 / 8	9643		6690	Landwirtschaft, Industrie u. Gewerbe							Vorhaben								208		RP13 RP13A	
													Folgemaßnahme											
													Gesamt											
6	000	2624	9300		13639	Industrie u. Gewerbe							Vorhaben	1							3448		RP13 RP13A	
													Folgemaßnahme											
													Gesamt	1						1				
7	000	2703 / 4	1540		1513	Unland							Vorhaben								2		RP13A	
													Folgemaßnahme											
													Gesamt											
8	000	2786	1287		1583	Landwirtschaft							Vorhaben	6							243		RP13 RP14	
													Folgemaßnahme											
													Gesamt	6						6				
9	000	2787	5008		789	Landwirtschaft							Vorhaben	40							341		RP13 RP14	
													Folgemaßnahme											
													Gesamt	40						40				
10	000	2788	440		788	Landwirtschaft							Vorhaben	73							459		RP13 RP14	
													Folgemaßnahme											
													Gesamt	73						73				
11	000	2789	301		793	Landwirtschaft							Vorhaben	124							668		RP13 RP14	
													Folgemaßnahme											
													Gesamt	124						124				
12	000	2790	673		790	Landwirtschaft							Vorhaben	158							778		RP13 RP14	
													Folgemaßnahme											
													Gesamt	158						158				
13	000	2791	647		802	Landwirtschaft							Vorhaben	207							808		RP13 RP14	
													Folgemaßnahme											
													Gesamt	207						207				
14	000	2792 / 1	9700		797	Landwirtschaft							Vorhaben	255							810		RP13 RP14	
													Folgemaßnahme							808			Flächen zur Wasserhaltung	
													Gesamt	255						255				



		380-kV-Netzverstärkung Urberach-Weinheim-Karlsruhe BBPIG-Vorhaben Nr. 19										Rechtserwerbsverzeichnis																			
Abschnitt Süd-1 Philippsburg-Daxlanden										ohne Nennung der Eigentümer										Gemarkung:					Eggenstein						
																				Gemarkung-Nr.:					3415						
Ifd. Nr.	Angaben nach Grundbuch/Kataster							Inanspruchnahme durch Vorhaben, einschließlich Folgemaßnahmen													Rechts-erwerbsplan Blatt-nummer	Bemerkungen									
	Grundbuch							Dauerhafte Inanspruchnahme										temporär													
								Mast				Überspannung						in Anspruch zu nehmende Fläche (Arbeitsflächen, Zuwegungen)	Über-spannung												
								Mast Nr.	Mast-anteil	Bodenausstrittsgröße Mastfundament (aufgerundet)		an-teilige Fläche	Vorhaben / Folgemaßnahme	projektierte Schutzstreifenflächen																	
					Anl. 7520	Anl. 7100	LA 1060K									Gesamt															
	Flur	Flst.-Nr.	Blatt	Abt. I	Fläche	Nutzungsart	Eigentümer																								
				BV-Nr.	[m²]																										
1	2	3	4	5	6	7	8	9	10	11	12	13	14	15	16	17	18	19	20	21	22	23	24	25							
15	000	2792 / 2	1560		796	Landwirtschaft							Vorhaben	291							615		RP13 RP14								
													Folgemaßnahme																		
													Gesamt	291							291										
16	000	2793	1797		800	Landwirtschaft							Vorhaben	348							464		RP13 RP14								
													Folgemaßnahme																		
													Gesamt	348							348										
17	000	2794	2222		806	Landwirtschaft							Vorhaben	422							418		RP13 RP14								
													Folgemaßnahme																		
													Gesamt	422							422										
18	000	2795	657		802	Landwirtschaft							Vorhaben	448							438		RP13 RP14								
													Folgemaßnahme																		
													Gesamt	448							448										
19	000	2796	412		804	Landwirtschaft							Vorhaben	499							484		RP13 RP14								
													Folgemaßnahme																		
													Gesamt	499							499										
20	000	2797	902		805	Landwirtschaft							Vorhaben	552							453		RP13 RP14								
													Folgemaßnahme																		
													Gesamt	552							552										
21	000	2798	2224		1595	Landwirtschaft							Vorhaben	1113							321		RP13 RP14								
													Folgemaßnahme																		
													Gesamt	1113							1113										
22	000	2799	9300		804	Landwirtschaft							Vorhaben	590							22		RP13 RP14								
													Folgemaßnahme																		
													Gesamt	590							590										
23	000	2802 / 1	5179		1672	Landwirtschaft							Vorhaben	1068							46		RP13 RP14								
													Folgemaßnahme																		
													Gesamt	1068							1068										
24	000	2803	2152		850	Landwirtschaft							Vorhaben	445							26		RP13 RP14								
													Folgemaßnahme																		
													Gesamt	445							445										
25	000	2804	446		843	Landwirtschaft							Vorhaben	355							24		RP13 RP14								
													Folgemaßnahme																		
													Gesamt	355							355										
26	000	2805	430		422	Landwirtschaft							Vorhaben	149							11		RP13 RP14								
													Folgemaßnahme																		
													Gesamt	149							149										
27	000	2806	430		421	Landwirtschaft							Vorhaben	131							9		RP13 RP14								
													Folgemaßnahme																		
													Gesamt	131							131										
28	000	2807	3768		844	Landwirtschaft							Vorhaben	199							17		RP13 RP14								
													Folgemaßnahme								19			Flächen zur Wasserhaltung							
													Gesamt	199							199										

				380-kV-Netzverstärkung Urberach-Weinheim-Karlsruhe BBPIG-Vorhaben Nr. 19				Rechtserwerbsverzeichnis																
Abschnitt Süd-1 Philippsburg-Daxlanden								ohne Nennung der Eigentümer								Gemarkung: Eggenstein								
																Gemarkung-Nr.: 3415								
Ifd. Nr.	Angaben nach Grundbuch/Kataster							Inanspruchnahme durch Vorhaben, einschließlich Folgemaßnahmen												Rechts- erwerbsplan Blatt- nummer	Bemerkungen			
	Grundbuch							Dauerhafte Inanspruchnahme								temporär								
								Mast				Überspannung				in Anspruch zu- nehmende Fläche (Arbeitsflächen, Zuwegungen)	Über- spannung							
								Mast Nr.	Mast- anteil	Bodenaus- trittsgröße Mast- fundament (aufgerundet)		an- teilige Fläche	Vorhaben / Folgemaßnahme	projektierte Schutzstreifenflächen										
					Anl. 7520	Anl. 7100	LA 1060K								Gesamt									
	Flur	Flist.-Nr.	Blatt	Abt. I	Fläche	Nutzungsart	Eigentümer																	
				BV- Nr.	[m²]				[%]	[m]	[m]	[m²]		[m²]	[m²]	[m²]	[m²]	[m²]	[m²]	[m²]	[m²]			
1	2	3	4	5	6	7	8	9	10	11	12	13	14	15	16	17	18	19	20	21	22	23	24	25
29	000	2808	447		831	Landwirtschaft							Vorhaben	107							47		RP13 RP14	Flächen zur Wasserhaltung
													Folgemaßnahme								116			
													Gesamt	107										
30	000	2809	717		846	Landwirtschaft							Vorhaben	19							50		RP13 RP14	Flächen zur Wasserhaltung
													Folgemaßnahme								124			
													Gesamt	19										
31	000	2810	5862		427	Landwirtschaft							Vorhaben								24		RP13 RP14	Flächen zur Wasserhaltung
													Folgemaßnahme								65			
													Gesamt											
32	000	2811	5862		430	Landwirtschaft							Vorhaben								23		RP13 RP14	Flächen zur Wasserhaltung
													Folgemaßnahme								63			
													Gesamt											
33	000	2812	702		1706	Landwirtschaft							Vorhaben								751		RP13 RP14	Flächen zur Wasserhaltung
													Folgemaßnahme								762			
													Gesamt											
34	000	2813	298		853	Landwirtschaft							Vorhaben								350		RP13 RP14	
													Folgemaßnahme											
													Gesamt											
35	000	2814	434		873	Landwirtschaft							Vorhaben								317		RP13 RP14	
													Folgemaßnahme											
													Gesamt											
36	000	2815	733		881	Landwirtschaft							Vorhaben								64		RP13 RP14	
													Folgemaßnahme											
													Gesamt											
37	000	2816	1332		889	Landwirtschaft							Vorhaben								71		RP13 RP14	
													Folgemaßnahme											
													Gesamt											
38	000	2817	614		889	Landwirtschaft							Vorhaben								71		RP13 RP14	
													Folgemaßnahme											
													Gesamt											
39	000	2818	721		885	Landwirtschaft							Vorhaben								72		RP13 RP14	
													Folgemaßnahme											
													Gesamt											
40	000	2819	497		625	Landwirtschaft							Vorhaben								77		RP13 RP14	
													Folgemaßnahme											
													Gesamt											
41	000	2820	220		103748	Landwirtschaft, Weg							Vorhaben	11040							6213		RP13 RP14	Flächen zur Wasserhaltung
													Folgemaßnahme								7484			
													Gesamt	11040										
42	000	2820 / 1			3191	Industrie u. Gewerbe							Vorhaben								20		RP14	
													Folgemaßnahme											
													Gesamt											



<div><div><div><div><div></div><div>L<b>T</b>B</div><div>LEITUNGSBAU</div></div></div><div><div>380-kV-Netzverstärkung Urberach-Weinheim-Karlsruhe</div><div>BBPIG-Vorhaben Nr. 19</div></div><div><div>Abschnitt Süd-1 Philippsburg-Daxlanden</div><div>ohne Nennung der Eigentümer</div></div><div><div>Rechtserwerbsverzeichnis</div><div>Gemarkung: Eggenstein</div></div><div><div></div><div>Gemarkung-Nr.: 3415</div></div></div></div>																								
lfd. Nr.	Angaben nach Grundbuch/Kataster							Inanspruchnahme durch Vorhaben, einschließlich Folgemaßnahmen														Rechts- erwerbsplan Blatt- nummer	Bemerkungen	
	Grundbuch							Dauerhafte Inanspruchnahme										temporär						
								Mast				Überspannung						in Anspruch zu nehmende Fläche (Arbeitsflächen, Zuwegungen)	Über- spannung					
								Mast Nr.	Mast- anteil	Bodenaus- trittsgröße Mast- fundament (aufgerundet)	an- teilige Fläche	Vorhaben / Folgemaßnahme	projektierte Schutzstreifenflächen											
Anl. 7520	Anl. 7100	LA 1060K					Gesamt																	
				BV- Nr.	[m²]																			
1	2	3	4	5	6	7	8	9	10	11	12	13	14	15	16	17	18	19	20	21	22	23	24	25
43	000	2820 / 4	1384		966	gem. Nutzung							Vorhaben Folgemaßnahme								17		RP14	
													Gesamt											
44	000	2820 / 5	1383		1988	gem. Nutzung							Vorhaben Folgemaßnahme								31		RP14	
													Gesamt											
45	000	2820 / 6	220		1499	gem. Nutzung							Vorhaben Folgemaßnahme								18		RP14	
													Gesamt											
46	000	2820 / 7	1160		2000	gem. Nutzung							Vorhaben Folgemaßnahme								15		RP14	
													Gesamt											
47	000	2821	2052		870	Landwirtschaft							Vorhaben Folgemaßnahme								19		RP13 RP14	
													Gesamt											
48	000	2822	1238		836	Landwirtschaft							Vorhaben Folgemaßnahme								21		RP13 RP14	
													Gesamt											
49	000	2823	1240		834	Landwirtschaft							Vorhaben Folgemaßnahme								21		RP13 RP14	
													Gesamt											
50	000	2824	991		846	Landwirtschaft							Vorhaben Folgemaßnahme								22		RP13 RP14	
													Gesamt											
51	000	2825	878		855	Landwirtschaft							Vorhaben Folgemaßnahme								22		RP13 RP14	
													Gesamt											
52	000	2827	2034		1732	Landwirtschaft							Vorhaben Folgemaßnahme								46		RP13 RP14	
													Gesamt											
53	000	2828	715		878	Landwirtschaft							Vorhaben Folgemaßnahme								23		RP13 RP14	
													Gesamt											
54	000	2829	2002		885	Landwirtschaft							Vorhaben Folgemaßnahme								24		RP13 RP14	
													Gesamt											



<div><div><div><div><div></div><div>L</div><div>T</div><div>B</div></div><div>LEITUNGSBAU</div></div></div><div><div>380-kV-Netzverstärkung Urberach-Weinheim-Karlsruhe</div><div>BBPIG-Vorhaben Nr. 19</div></div><div>Rechtserwerbsverzeichnis</div><div>TRANSNET BW</div></div>																											
Abschnitt Süd-1 Philippsburg-Daxlanden												ohne Nennung der Eigentümer										Gemarkung: Eggenstein			Gemarkung-Nr.: 3415		
Ifd. Nr.	Angaben nach Grundbuch/Kataster							Inanspruchnahme durch Vorhaben, einschließlich Folgemaßnahmen														Rechts-erwerbsplan Blatt-nummer	Bemerkungen				
	Grundbuch							Dauerhafte Inanspruchnahme										temporär									
								Mast				Überspannung						in Anspruch zu nehmende Fläche (Arbeitsflächen, Zuwegungen)	Über-spannung								
	Flur	Flst.-Nr.	Blatt	Abt. I	Fläche	Nutzungsart	Eigentümer	Mast Nr.	Mast-anteil	Bodenaus-trittsgröße Mast-fundament (aufgerundet)	an-teilige Fläche	Vorhaben / Folgemaßnahme	projektierte Schutzstreifenflächen														
				BV-Nr.	[m²]								Anl. 7520	Anl. 7100	LA 1060K					Gesamt							
1	2	3	4	5	6	7	8	9	10	11	12	13	14	15	16	17	18	19	20	21	22	23	24	25			
55	000	2830	2218		891	Landwirtschaft							Vorhaben								24		RP13 RP14				
													Folgemaßnahme														
													Gesamt														
56	000	2831	2190		879	Landwirtschaft							Vorhaben								24		RP13 RP14				
													Folgemaßnahme														
													Gesamt														
57	000	2832	2083		887	Landwirtschaft							Vorhaben								25		RP13 RP14				
													Folgemaßnahme														
													Gesamt														
58	000	2833	970		882	Landwirtschaft							Vorhaben								26		RP13 RP14				
													Folgemaßnahme														
													Gesamt														
59	000	2834	482		887	Landwirtschaft							Vorhaben								25		RP13 RP14				
													Folgemaßnahme														
													Gesamt														
60	000	2835	482		883	Landwirtschaft							Vorhaben								25		RP13 RP14				
													Folgemaßnahme														
													Gesamt														
61	000	2836	482		895	Landwirtschaft							Vorhaben								25		RP13 RP14				
													Folgemaßnahme														
													Gesamt														
62	000	2837	357		888	Landwirtschaft							Vorhaben								27		RP13 RP14	Flächen zur Wasserhaltung			
													Folgemaßnahme								326						
													Gesamt														
63	000	2838	1188		878	Landwirtschaft							Vorhaben								23		RP13 RP14	Flächen zur Wasserhaltung			
													Folgemaßnahme								324						
													Gesamt														
64	000	2839	341		877	Landwirtschaft							Vorhaben								24		RP13 RP14				
													Folgemaßnahme														
													Gesamt														
65	000	2840	3995		862	Landwirtschaft							Vorhaben								21		RP13 RP14				
													Folgemaßnahme														
													Gesamt														
66	000	2841	695		860	Landwirtschaft							Vorhaben								21		RP13 RP14				
													Folgemaßnahme														
													Gesamt														
67	000	2842	2188		866	Landwirtschaft							Vorhaben								19		RP13 RP14				
													Folgemaßnahme														
													Gesamt														
68	000	2843	632		867	Landwirtschaft							Vorhaben								18		RP13 RP14				
													Folgemaßnahme														
													Gesamt														



		380-kV-Netzverstärkung Urberach-Weinheim-Karlsruhe BBPIG-Vorhaben Nr. 19						Rechtserwerbsverzeichnis																
Abschnitt Süd-1 Philippsburg-Daxlanden								ohne Nennung der Eigentümer								Gemarkung:		Eggenstein						
																Gemarkung-Nr.:		3415						
Ifd. Nr.	Angaben nach Grundbuch/Kataster							Inanspruchnahme durch Vorhaben, einschließlich Folgemaßnahmen													Rechts- erwerbsplan Blatt- nummer	Bemerkungen		
	Grundbuch							Dauerhafte Inanspruchnahme										temporär						
								Mast				Überspannung						in Anspruch zu nehmende Fläche (Arbeitsflächen, Zuwegungen)	Über- spannung					
Flur	Flst.-Nr.	Blatt	Abt. I	Fläche	Nutzungsart	Eigentümer	Mast Nr.	Mast- anteil	Bodenaus- trittsgröße Mast fundament (aufgerundet)	an- teilige Fläche	Vorhaben / Folgemaßnahme	projektierte Schutzstreifenflächen												
				BV- Nr.	[m²]							Anl. 7520	Anl. 7100	LA 1060K				Gesamt						
1	2	3	4	5	6	7	8	9	10	11	12	13	14	15	16	17	18	19	20	21	22	23	24	25
69	000	2844	497		857	Landwirtschaft						Vorhaben								18		RP13 RP14		
												Folgemaßnahme												
												Gesamt												
70	000	2845	5180		865	Landwirtschaft						Vorhaben								17		RP13 RP14		
												Folgemaßnahme												
												Gesamt												
71	000	2846	1131		851	Landwirtschaft						Vorhaben								18		RP13 RP14		
												Folgemaßnahme												
												Gesamt												
72	000	2847	9239		865	Landwirtschaft						Vorhaben								18		RP13 RP14		
												Folgemaßnahme												
												Gesamt												
73	000	2848	1450		855	Landwirtschaft						Vorhaben								18		RP13 RP14		
												Folgemaßnahme												
												Gesamt												
74	000	2849	2113		866	Landwirtschaft						Vorhaben								18		RP13 RP14		
												Folgemaßnahme												
												Gesamt												
75	000	2850	683		851	Landwirtschaft						Vorhaben								19		RP13 RP14		
												Folgemaßnahme												
												Gesamt												
76	000	2851	2125		846	Landwirtschaft						Vorhaben								19		RP13 RP14		
												Folgemaßnahme												
												Gesamt												
77	000	2852	2252		850	Landwirtschaft						Vorhaben	4							20		RP13 RP14		
												Folgemaßnahme												
												Gesamt	4							4				
78	000	2853	833		853	Landwirtschaft						Vorhaben	28							32		RP13 RP14		
												Folgemaßnahme												
												Gesamt	28							28				
79	000	2854	641		856	Landwirtschaft						Vorhaben	56							57		RP13 RP14		
												Folgemaßnahme												
												Gesamt	56							56				
80	000	2855	616		849	Landwirtschaft						Vorhaben	81							80		RP13 RP14		
												Folgemaßnahme												
												Gesamt	81							81				
81	000	2856	2690		856	Landwirtschaft						Vorhaben	105							101		RP13 RP14		
												Folgemaßnahme												
												Gesamt	105							105				
82	000	2857	463		1283	Landwirtschaft						Vorhaben	204							193		RP13 RP14		
												Folgemaßnahme												
												Gesamt	204							204				



		380-kV-Netzverstärkung Urberach-Weinheim-Karlsruhe BBPIG-Vorhaben Nr. 19										Rechtserwerbsverzeichnis													
Abschnitt Süd-1 Philippsburg-Daxlanden										ohne Nennung der Eigentümer										Gemarkung: Eggenstein					
																				Gemarkung-Nr.: 3415					
Ifd. Nr.	Angaben nach Grundbuch/Kataster							Inanspruchnahme durch Vorhaben, einschließlich Folgemaßnahmen													Rechts-erwerbsplan Blatt-nummer	Bemerkungen			
								Dauerhafte Inanspruchnahme									temporär								
	Grundbuch							Mast				Überspannung					in Anspruch zu nehmende Fläche (Arbeitsflächen, Zuwegungen)	Über-spannung							
	Flur	Flst.-Nr.	Blatt	Abt. I	Fläche	Nutzungsart	Eigentümer	Mast Nr.	Mast-anteil	Bodenaus-trittsgröße Mast-fundament (aufgerundet)	an-teilige Fläche	Vorhaben / Folgemaßnahme	projektierte Schutzstreifenflächen												
				BV-Nr.	[m²]								Anl. 7520	Anl. 7100	LA 1060K										
1	2	3	4	5	6	7	8	9	10	11	12	13	14	15	16	17	18	19	20	21	22	23	24	25	
83	000	2858	5419		1292	Landwirtschaft							Vorhaben	262							245		RP13 RP14		
													Folgemaßnahme												
													Gesamt	262						262					
84	000	2859	403		1495	Landwirtschaft							Vorhaben	346							320		RP13 RP14		
													Folgemaßnahme												
													Gesamt	346						346					
85	000	2861	5264		1169	Landwirtschaft							Vorhaben	406							1137		RP13 RP14		
													Folgemaßnahme												
													Gesamt	406						406					
86	000	2862	605		860	Landwirtschaft							Vorhaben	440							862		RP13 RP14		
													Folgemaßnahme												
													Gesamt	440						440					
87	000	2863	1250		861	Landwirtschaft							Vorhaben	503							818		RP13 RP14		
													Folgemaßnahme												
													Gesamt	503						503					
88	000	2864	2095		859	Landwirtschaft							Vorhaben	629							878		RP13 RP14		
													Folgemaßnahme												
													Gesamt	629						629					
89	000	2865	3307		860	Landwirtschaft							Vorhaben	704							859		RP13 RP14		
													Folgemaßnahme												
													Gesamt	704						704					
90	000	2866	4271		858	Landwirtschaft							Vorhaben	801							876		RP13 RP14		
													Folgemaßnahme												
													Gesamt	801						801					
91	000	2867	9543		857	Landwirtschaft							Vorhaben	833							868		RP13 RP14		
													Folgemaßnahme												
													Gesamt	833						833					
92	000	2868	585		859	Landwirtschaft							Vorhaben	791							817		RP13 RP14		
													Folgemaßnahme												
													Gesamt	791						791					
93	000	2869	1436		862	Landwirtschaft							Vorhaben	810							828		RP13 RP14		
													Folgemaßnahme												
													Gesamt	810						810					
94	000	2870	2012		850	Landwirtschaft							Vorhaben	744							776		RP13 RP14		
													Folgemaßnahme												
													Gesamt	744						744					
95	000	2871	1313		1322	Landwirtschaft							Vorhaben	1024							1189		RP13 RP14		
													Folgemaßnahme												
													Gesamt	1024						1024					
96	000	2872	1490		792	Landwirtschaft							Vorhaben	488							647		RP13 RP14		
													Folgemaßnahme												
													Gesamt	488						488					





				380-kV-Netzverstärkung Urberach-Weinheim-Karlsruhe BBPIG-Vorhaben Nr. 19				Rechtserwerbsverzeichnis																
Abschnitt Süd-1 Philippsburg-Daxlanden								ohne Nennung der Eigentümer								Gemarkung: Eggenstein								
																Gemarkung-Nr.: 3415								
Ifd. Nr.	Angaben nach Grundbuch/Kataster							Inanspruchnahme durch Vorhaben, einschließlich Folgemaßnahmen												Rechts- erwerbsplan Blatt- nummer	Bemerkungen			
								Dauerhafte Inanspruchnahme								temporär								
			Grundbuch					Mast				Überspannung				in Anspruch zu- nehmende Fläche (Arbeitsflächen, Zuwegungen)	Über- spannung							
	Flur	Flst.-Nr.	Blatt	Abt. I	Fläche	Nutzungsart	Eigentümer	Mast Nr.	Mast- anteil	Bodenaus- trittsgröße Mast- fundament (aufgerundet)	an- teilige Fläche	Vorhaben / Folgemaßnahme	projektierte Schutzstreifenflächen											
				BV- Nr.	[m²]								Anl. 7520	Anl. 7100	LA 1060K				Gesamt	[m²]	[m²]			
1	2	3	4	5	6	7	8	9	10	11	12	13	14	15	16	17	18	19	20	21	22	23	24	25
97	000	2873	1007		1320	Landwirtschaft							Vorhaben	698							1087		RP13 RP14	
													Folgemaßnahme											
													Gesamt	698						698				
98	000	2874	9300		839	Landwirtschaft							Vorhaben	343							660		RP13 RP14	
													Folgemaßnahme											
													Gesamt	343						343				
99	000	2875	1085		559	Landwirtschaft							Vorhaben	181							411		RP13 RP14	
													Folgemaßnahme											
													Gesamt	181						181				
100	000	2876	813		1801	Landwirtschaft							Vorhaben	310							1248		RP13 RP14	
													Folgemaßnahme											
													Gesamt	310						310				
101	000	2878	2057		212	Landwirtschaft							Vorhaben								23		RP13 RP14	
													Folgemaßnahme											
													Gesamt											
102	000	3014	2013		2758	Landwirtschaft							Vorhaben	717							355		RP14	
													Folgemaßnahme											
													Gesamt	717						717				
103	000	3018	228		783	Landwirtschaft							Vorhaben	201									RP14	
													Folgemaßnahme											
													Gesamt	201						201				
104	000	3018 / 1	2416		894	Landwirtschaft							Vorhaben	136									RP14	
													Folgemaßnahme											
													Gesamt	136						136				
105	000	3019	726		954	Landwirtschaft							Vorhaben	121									RP14	
													Folgemaßnahme											
													Gesamt	121						121				
106	000	3020	2169		1324	Landwirtschaft							Vorhaben	293									RP14	
													Folgemaßnahme											
													Gesamt	293						293				
107	000	3022	307		539	Landwirtschaft							Vorhaben	96									RP14	
													Folgemaßnahme											
													Gesamt	96						96				
108	000	3023	3325		572	Landwirtschaft							Vorhaben	104									RP14	
													Folgemaßnahme											
													Gesamt	104						104				
109	000	3024	695		587	Landwirtschaft							Vorhaben	93									RP14	
													Folgemaßnahme											
													Gesamt	93						93				
110	000	3025	2221		592	Landwirtschaft							Vorhaben	85									RP14	
													Folgemaßnahme											
													Gesamt	85						85				



		380-kV-Netzverstärkung Urberach-Weinheim-Karlsruhe BBPIG-Vorhaben Nr. 19						Rechtserwerbsverzeichnis																
Abschnitt Süd-1 Philippsburg-Daxlanden								ohne Nennung der Eigentümer										Gemarkung:		Eggenstein				
																		Gemarkung-Nr.:		3415				
lfd. Nr.	Angaben nach Grundbuch/Kataster							Inanspruchnahme durch Vorhaben, einschließlich Folgemaßnahmen													Rechts- erwerbsplan Blatt- nummer	Bemerkungen		
	Grundbuch							Dauerhafte Inanspruchnahme										temporär						
								Mast				Überspannung						in Anspruch zu- nehmende Fläche (Arbeitsflächen, Zuwegungen)	Über- spannung					
								Mast Nr.	Mast- anteil	Bodenaus- trittsgröße Mast- fundament (aufgerundet)		an- teilige Fläche	Vorhaben / Folgemaßnahme	projektierte Schutzstreifenflächen										
					Anl. 7520	Anl. 7100	LA 1060K									Gesamt								
				BV- Nr.	[m²]																			
1	2	3	4	5	6	7	8	9	10	11	12	13	14	15	16	17	18	19	20	21	22	23	24	25
111	000	3026	2221		595	Landwirtschaft							Vorhaben	89									RP14	
													Folgemaßnahme											
													Gesamt	89							89			
112	000	3028 / 1	5179		1676	Landwirtschaft							Vorhaben	322									RP14	
													Folgemaßnahme											
													Gesamt	322							322			
113	000	3029	1321		872	Landwirtschaft							Vorhaben	130									RP14	
													Folgemaßnahme											
													Gesamt	130							130			
114	000	3030	354		905	Landwirtschaft							Vorhaben	118									RP14	
													Folgemaßnahme											
													Gesamt	118							118			
115	000	3031	1153		1854	Landwirtschaft							Vorhaben	171									RP14	
													Folgemaßnahme											
													Gesamt	171							171			
116	000	3032	453		907	Landwirtschaft							Vorhaben	282							165		RP14	
													Folgemaßnahme											
													Gesamt	282							282			
117	000	3033	364		926	Landwirtschaft							Vorhaben	282							205		RP14	
													Folgemaßnahme											
													Gesamt	282							282			
118	000	3034	878		1288	Landwirtschaft							Vorhaben	357							189		RP14	
													Folgemaßnahme											
													Gesamt	357							357			
119	000	3036	447		585	Landwirtschaft							Vorhaben	157							42		RP14	
													Folgemaßnahme											
													Gesamt	157							157			
120	000	3037	1553		1256	Landwirtschaft							Vorhaben	316							14		RP14	
													Folgemaßnahme											
													Gesamt	316							316			
121	000	3038 / 1	1489		1562	Landwirtschaft							Vorhaben	357									RP14	
													Folgemaßnahme											
													Gesamt	357							357			
122	000	3039 / 1	614		945	Landwirtschaft							Vorhaben	200									RP14	
													Folgemaßnahme											
													Gesamt	200							200			
123	000	3040	454		713	Landwirtschaft							Vorhaben	231									RP14	
													Folgemaßnahme											
													Gesamt	231							231			
124	000	3041	454		835	Landwirtschaft							Vorhaben	221									RP14	
													Folgemaßnahme											
													Gesamt	221							221			

				380-kV-Netzverstärkung Urberach-Weinheim-Karlsruhe BBPIG-Vorhaben Nr. 19				Rechtserwerbsverzeichnis																
Abschnitt Süd-1 Philippsburg-Daxlanden								ohne Nennung der Eigentümer								Gemarkung: Eggenstein								
																Gemarkung-Nr.: 3415								
Ifd. Nr.	Angaben nach Grundbuch/Kataster							Inanspruchnahme durch Vorhaben, einschließlich Folgemaßnahmen														Rechts-erwerbsplan Blatt-nummer	Bemerkungen	
	Grundbuch							Dauerhafte Inanspruchnahme										temporär						
								Mast				Überspannung						in Anspruch zu nehmende Fläche (Arbeitsflächen, Zuwegungen)	Über-spannung					
	Mast Nr.	Mast-anteil	Bodenausstrittsgröße Mastfundament (aufgerundet)		an-teilige Fläche	Vorhaben / Folgemaßnahme	projektierte Schutzstreifenflächen																	
Flur	Flst.-Nr.	Blatt	Abt. I	Fläche			Nutzungsart	Eigentümer						Anl. 7520	Anl. 7100	LA 1060K				Gesamt				
				BV-Nr.	[m²]				[%]	[m]	[m]	[m²]		[m²]	[m²]	[m²]	[m²]	[m²]	[m²]	[m²]				
1	2	3	4	5	6	7	8	9	10	11	12	13	14	15	16	17	18	19	20	21	22	23	24	25
125	000	3042	2192		846	Landwirtschaft							Vorhaben	209								RP14		
													Folgemaßnahme											
													Gesamt	209						209				
126	000	3043	281		859	Landwirtschaft							Vorhaben	205								RP14		
													Folgemaßnahme											
													Gesamt	205						205				
127	000	3044	633		869	Landwirtschaft							Vorhaben	193							58	RP14		
													Folgemaßnahme											
													Gesamt	193						193				
128	000	3045	1545		708	Landwirtschaft							Vorhaben	140							73	RP14		
													Folgemaßnahme											
													Gesamt	140						140				
129	000	3046	632		1134	Landwirtschaft							Vorhaben	213							104	RP14		
													Folgemaßnahme											
													Gesamt	213						213				
130	000	3047	1257		1133	Landwirtschaft							Vorhaben	186							88	RP14		
													Folgemaßnahme											
													Gesamt	186						186				
131	000	3048	923		775	Landwirtschaft							Vorhaben	134								RP14		
													Folgemaßnahme											
													Gesamt	134						134				
132	000	3049	1397		792	Landwirtschaft							Vorhaben	111							158	RP14	Flächen zur Wasserhaltung	
													Folgemaßnahme											
													Gesamt	111						111				
133	000	3050	780		833	Landwirtschaft							Vorhaben	98							147	RP14	Flächen zur Wasserhaltung	
													Folgemaßnahme											
													Gesamt	98						98				
134	000	3051	780		500	Landwirtschaft							Vorhaben	60							94	RP14	Flächen zur Wasserhaltung	
													Folgemaßnahme											
													Gesamt	60						60				
135	000	3052	1293		509	Landwirtschaft							Vorhaben	51							85	RP14	Flächen zur Wasserhaltung	
													Folgemaßnahme											
													Gesamt	51						51				
136	000	3053	3996		1091	Landwirtschaft							Vorhaben	79							140	RP14	Flächen zur Wasserhaltung	
													Folgemaßnahme											
													Gesamt	79						79				
137	000	3054	306		1107	Landwirtschaft							Vorhaben	55							109	RP14	Flächen zur Wasserhaltung	
													Folgemaßnahme											
													Gesamt	55						55				
138	000	3055	2222		1178	Landwirtschaft							Vorhaben	41							91	RP14	Flächen zur Wasserhaltung	
													Folgemaßnahme											
													Gesamt	41						41				



				380-kV-Netzverstärkung Urberach-Weinheim-Karlsruhe BBPIG-Vorhaben Nr. 19				Rechtserwerbsverzeichnis																
Abschnitt Süd-1 Philippsburg-Daxlanden								ohne Nennung der Eigentümer								Gemarkung: Eggenstein								
																Gemarkung-Nr.: 3415								
lfd. Nr.	Angaben nach Grundbuch/Kataster							Inanspruchnahme durch Vorhaben, einschließlich Folgemaßnahmen												Rechts- erwerbsplan Blatt- nummer	Bemerkungen			
								Dauerhafte Inanspruchnahme								temporär								
	Grundbuch							Mast				Überspannung				in Anspruch zu- nehmende Fläche (Arbeitsflächen, Zuwegungen)	Über- spannung							
	Flur	Flst.-Nr.	Blatt	Abt. I	Fläche	Nutzungsart	Eigentümer	Mast Nr.	Mast- anteil	Bodenaus- trittsgröße Mast- fundament (aufgerundet)	an- teilige Fläche	Vorhaben / Folgemaßnahme	projektierte Schutzstreifenflächen											
				BV- Nr.	[m²]								Anl. 7520	Anl. 7100	LA 1060K									
1	2	3	4	5	6	7	8	9	10	11	12	13	14	15	16	17	18	19	20	21	22	23	24	25
139	000	3056	451		1073	Landwirtschaft							Vorhaben	33							84		RP14	Flächen zur Wasserhaltung
												Folgemaßnahme												
													Gesamt	33						33				
140	000	3057	988		1070	Landwirtschaft							Vorhaben	24							72		RP14	Flächen zur Wasserhaltung
												Folgemaßnahme												
													Gesamt	24						24				
141	000	3059 / 1	453		1525	Landwirtschaft							Vorhaben	25							98		RP14	Flächen zur Wasserhaltung
												Folgemaßnahme												
													Gesamt	25						25				
142	000	3060	9308		505	Landwirtschaft							Vorhaben	7							42		RP14	Flächen zur Wasserhaltung
												Folgemaßnahme												
													Gesamt	7						7				
143	000	3061	1585		495	Landwirtschaft							Vorhaben	3							29		RP14	Flächen zur Wasserhaltung
												Folgemaßnahme												
													Gesamt	3						3				
144	000	3062	1585		496	Landwirtschaft							Vorhaben	2							33		RP14	Flächen zur Wasserhaltung
												Folgemaßnahme												
													Gesamt	2						2				
145	000	3073	676		1204	Landwirtschaft							Vorhaben	282							293		RP14	Flächen zur Wasserhaltung
												Folgemaßnahme												
													Gesamt	282						282				
146	000	3074	1331		828	Landwirtschaft							Vorhaben	197							204		RP14	Flächen zur Wasserhaltung
												Folgemaßnahme												
													Gesamt	197						197				
147	000	3075	2133		831	Landwirtschaft							Vorhaben	185							194		RP14	Flächen zur Wasserhaltung
												Folgemaßnahme												
													Gesamt	185						185				
148	000	3076	760		823	Landwirtschaft							Vorhaben	202							210		RP14	Flächen zur Wasserhaltung
												Folgemaßnahme												
													Gesamt	202						202				
149	000	3077	1123		959	Landwirtschaft							Vorhaben	176									RP14	
												Folgemaßnahme												
													Gesamt	176						176				
150	000	3077 / 1	715		958	Landwirtschaft							Vorhaben	216									RP14	
												Folgemaßnahme												
													Gesamt	216						216				
151	000	3078	2190		694	Landwirtschaft							Vorhaben	152									RP14	
												Folgemaßnahme												
													Gesamt	152						152				
152	000	3079	238		644	Landwirtschaft							Vorhaben	233									RP14	
												Folgemaßnahme												
													Gesamt	233						233				

<div><div><div><div><div></div><div></div></div><div><div><div>L<b>TB</b></div><div>LEITUNGSBAU</div></div></div></div><div><div>380-kV-Netzverstärkung Urberach-Weinheim-Karlsruhe</div><div>BBPIG-Vorhaben Nr. 19</div></div><div><div>Rechtserwerbsverzeichnis</div><div>ohne Nennung der Eigentümer</div></div><div><div>TRAN<b>SN</b>ET BW</div><div>Gemarkung: Eggenstein</div></div></div></div>																								
Gemarkung-Nr.: 3415																								
lfd. Nr.	Angaben nach Grundbuch/Kataster							Inanspruchnahme durch Vorhaben, einschließlich Folgemaßnahmen													Rechts- erwerbsplan Blatt- nummer	Bemerkungen		
	Grundbuch							Dauerhafte Inanspruchnahme										temporär						
								Mast				Überspannung						in Anspruch zu nehmende Fläche (Arbeitsflächen, Zuwegungen)	Über- spannung					
								Mast Nr.	Mast- anteil	Bodenaus- trittsgröße Mast fundament (aufgerundet)		an- teilige Fläche	Vorhaben / Folgemaßnahme	projektierte Schutzstreifenflächen										
					Anl. 7520	Anl. 7100	LA 1060K									Gesamt								
				BV- Nr.	[m²]																			
1	2	3	4	5	6	7	8	9	10	11	12	13	14	15	16	17	18	19	20	21	22	23	24	25
153	000	3080	238		662	Landwirtschaft							Vorhaben	267								RP14		
													Folgemaßnahme											
													Gesamt	267						267				
154	000	3081	837		663	Landwirtschaft							Vorhaben	246								RP14		
													Folgemaßnahme											
													Gesamt	246						246				
155	000	3082	1415		1395	Landwirtschaft							Vorhaben	451								RP14		
													Folgemaßnahme											
													Gesamt	451						451				
156	000	3083	745		687	Landwirtschaft							Vorhaben	213								RP14		
													Folgemaßnahme											
													Gesamt	213						213				
157	000	3084	1320		694	Landwirtschaft							Vorhaben	196								RP14		
													Folgemaßnahme											
													Gesamt	196						196				
158	000	3085	1848		703	Landwirtschaft							Vorhaben	192								RP14		
													Folgemaßnahme											
													Gesamt	192						192				
159	000	3086	317		905	Landwirtschaft							Vorhaben	199								RP14		
													Folgemaßnahme											
													Gesamt	199						199				
160	000	3087	467		896	Landwirtschaft							Vorhaben	177								RP14		
													Folgemaßnahme											
													Gesamt	177						177				
161	000	3088 / 1	64		894	Landwirtschaft							Vorhaben	150								RP14		
													Folgemaßnahme											
													Gesamt	150						150				
162	000	3088 / 2	41		894	Landwirtschaft							Vorhaben	134								RP14		
													Folgemaßnahme											
													Gesamt	134						134				
163	000	3089	1286		899	Landwirtschaft							Vorhaben	107								RP14		
													Folgemaßnahme											
													Gesamt	107						107				
164	000	3090	776		1795	Landwirtschaft							Vorhaben	141								RP14		
													Folgemaßnahme											
													Gesamt	141						141				
165	000	3091	430		1362	Landwirtschaft							Vorhaben	36								RP14		
													Folgemaßnahme											
													Gesamt	36						36				
166	000	3092	430		633	Landwirtschaft							Vorhaben	3								RP14		
													Folgemaßnahme											
													Gesamt	3						3				

				380-kV-Netzverstärkung Urberach-Weinheim-Karlsruhe BBPIG-Vorhaben Nr. 19				Rechtserwerbsverzeichnis																
Abschnitt Süd-1 Philippsburg-Daxlanden								ohne Nennung der Eigentümer								Gemarkung:		Eggenstein						
																Gemarkung-Nr.:		3415						
Ifd. Nr.	Angaben nach Grundbuch/Kataster							Inanspruchnahme durch Vorhaben, einschließlich Folgemaßnahmen											Rechts- erwerbsplan Blatt- nummer	Bemerkungen				
	Grundbuch							Dauerhafte Inanspruchnahme								temporär								
								Mast				Überspannung				in Anspruch zu nehmende Fläche (Arbeitsflächen, Zuwegungen)	Über- spannung							
	Flur	Flst.-Nr.	Blatt	Abt. I	Fläche	Nutzungsart	Eigentümer	Mast Nr.	Mast- anteil	Bodenaus- trittsgröße Mast fundament (aufgerundet)		an- teilige Fläche	Vorhaben / Folgemaßnahme	projektierte Schutzstreifenflächen										
Anl. 7520										Anl. 7100	LA 1060K							Gesamt						
				BV- Nr.	[m²]																			
1	2	3	4	5	6	7	8	9	10	11	12	13	14	15	16	17	18	19	20	21	22	23	24	25
167	000	3104 / 1	814		1254	Landwirtschaft							Vorhaben Folgemaßnahme	55										
													Gesamt	55						55				
168	000	3105	851		982	Landwirtschaft							Vorhaben Folgemaßnahme	888									RP14	
													Gesamt	888						888				
169	000	3106	867		518	Landwirtschaft							Vorhaben Folgemaßnahme	505									RP14	
													Gesamt	505						505				
170	000	3107	2495		982	Landwirtschaft							Vorhaben Folgemaßnahme	982									RP14	
													Gesamt	982						982				
171	000	3108	9542		2034	Landwirtschaft							Vorhaben Folgemaßnahme	1762									RP14	
													Gesamt	1762						1762				
172	000	3109	5359		978	Landwirtschaft							Vorhaben Folgemaßnahme	528									RP14	
													Gesamt	528						528				
173	000	3110	1105		2862	Landwirtschaft							Vorhaben Folgemaßnahme	262									RP14	
													Gesamt	262						262				
174	000	3111	2025		5076	Landwirtschaft							Vorhaben Folgemaßnahme								558		RP14	
													Gesamt											
175	000	3112	2025		797	Landwirtschaft							Vorhaben Folgemaßnahme								338		RP14	
													Gesamt											
176	000	3113	1809		803	Landwirtschaft							Vorhaben Folgemaßnahme								352		RP14	
													Gesamt											
177	000	3114	1809		806	Landwirtschaft							Vorhaben Folgemaßnahme								360		RP14	
													Gesamt											
178	000	3118	316		848	Landwirtschaft							Vorhaben Folgemaßnahme								163		RP14	
													Gesamt											
179	000	3119	3806		905	Landwirtschaft							Vorhaben Folgemaßnahme								190		RP14	
													Gesamt											
180	000	3120	3134		794	Weg							Vorhaben Folgemaßnahme	135							339		RP14	
													Gesamt	135							135			



		380-kV-Netzverstärkung Urberach-Weinheim-Karlsruhe BBPIG-Vorhaben Nr. 19						Rechtserwerbsverzeichnis																
Abschnitt Süd-1 Philippsburg-Daxlanden								ohne Nennung der Eigentümer								Gemarkung:		Eggenstein						
																Gemarkung-Nr.:		3415						
lfd. Nr.	Angaben nach Grundbuch/Kataster							Inanspruchnahme durch Vorhaben, einschließlich Folgemaßnahmen													Rechts- erwerbsplan Blatt- nummer	Bemerkungen		
	Grundbuch							Dauerhafte Inanspruchnahme										temporär						
								Mast				Überspannung						in Anspruch zu nehmende Fläche (Arbeitsflächen, Zuwegungen)	Über- spannung					
								Mast Nr.	Mast- anteil	Bodenaus- trittsgröße Mast- fundament (aufgerundet)		an- teilige Fläche	Vorhaben / Folgemaßnahme	projektierte Schutzstreifenflächen										
Anl. 7520	Anl. 7100	LA 1060K					Gesamt																	
				BV- Nr.	[m²]				[%]	[m]	[m]	[m²]		[m²]	[m²]	[m²]	[m²]	[m²]	[m²]	[m²]	[m²]			
1	2	3	4	5	6	7	8	9	10	11	12	13	14	15	16	17	18	19	20	21	22	23	24	25
181	000	3121	1508		1171	Landwirtschaft							Vorhaben	1153							1153		RP14	Flächen zur Wasserhaltung
												Folgemaßnahme												
													Gesamt	1153							1153			
182	000	3122	546		1198	Landwirtschaft							Vorhaben	1216							1220		RP14	Flächen zur Wasserhaltung
												Folgemaßnahme												
													Gesamt	1216							1216			
183	000	3123	614		1753	Landwirtschaft							Vorhaben	830							28 1809		RP14	Flächen zur Wasserhaltung
												Folgemaßnahme												
													Gesamt	830							830			
184	000	3125	614		1752	Landwirtschaft							Vorhaben	1492							407 1638		RP14	Flächen zur Wasserhaltung
												Folgemaßnahme												
													Gesamt	1492							1492			
185	000	3127	3932		645	Landwirtschaft							Vorhaben	648							463 616		RP14	Flächen zur Wasserhaltung
												Folgemaßnahme												
													Gesamt	648							648			
186	000	3128	9562		1242	Landwirtschaft							Vorhaben	1212							672 1109		RP14	Flächen zur Wasserhaltung
												Folgemaßnahme												
													Gesamt	1212							1212			
187	000	3129	228		777	Weg							Vorhaben	103							711		RP14	
												Folgemaßnahme												
													Gesamt	103							103			
188	000	3129 / 1	228		2164	Weg							Vorhaben	266							369		RP14	
												Folgemaßnahme												
													Gesamt	266							266			
189	000	3130	950		1478	Landwirtschaft							Vorhaben	1479							171		RP14	
												Folgemaßnahme												
													Gesamt	1479							1479			
190	000	3131	494		2204	Landwirtschaft							Vorhaben	2201							177		RP14	
												Folgemaßnahme												
													Gesamt	2201							2201			
191	000	3132	2044		735	Landwirtschaft							Vorhaben	736							79		RP14	
												Folgemaßnahme												
													Gesamt	736							736			
192	000	3133	228		718	Landwirtschaft							Vorhaben	629							116		RP14	
												Folgemaßnahme												
													Gesamt	629							629			
193	000	3134	228		682	Landwirtschaft							Vorhaben	416							88		RP14	
												Folgemaßnahme												
													Gesamt	416							416			
194	000	3135	454		724	Landwirtschaft							Vorhaben	248							75		RP14	
												Folgemaßnahme												
													Gesamt	248							248			





			380-kV-Netzverstärkung Urberach-Weinheim-Karlsruhe BBPIG-Vorhaben Nr. 19					Rechtserwerbsverzeichnis																
Abschnitt Süd-1 Philippsburg-Daxlanden								ohne Nennung der Eigentümer								Gemarkung:		Eggenstein						
																Gemarkung-Nr.:		3415						
Ifd. Nr.	Angaben nach Grundbuch/Kataster							Inanspruchnahme durch Vorhaben, einschließlich Folgemaßnahmen												Rechts- erwerbsplan Blatt- nummer	Bemerkungen			
	Grundbuch							Dauerhafte Inanspruchnahme														temporär		
								Mast					Überspannung									in Anspruch zu- nehmende Fläche (Arbeitsflächen, Zuwegungen)	Über- spannung	
Flur	Flst.-Nr.	Blatt	Abt. I	Fläche	Nutzungsart	Eigentümer	Mast Nr.	Mast- anteil	Bodenaus- trittsgröße Mast- fundament (aufgerundet)	an- teilige Fläche	Vorhaben / Folgemaßnahme	projektierte Schutzstreifenflächen												
												Anl. 7520	Anl. 7100	LA 1060K										
				BV- Nr.	[m²]							[m²]	[m²]	[m²]	[m²]	[m²]	[m²]	[m²]	[m²]					
1	2	3	4	5	6	7	8	9	10	11	12	13	14	15	16	17	18	19	20	21	22	23	24	25
195	000	3136	873		700	Landwirtschaft						Vorhaben	10							106		RP14		
												Folgemaßnahme												
												Gesamt	10							10				
196	000	3137	156		644	Landwirtschaft						Vorhaben								208		RP14		
												Folgemaßnahme												
												Gesamt												
197	000	3138	950		694	Landwirtschaft						Vorhaben								271		RP14		
												Folgemaßnahme												
												Gesamt												
198	000	3139	5880		1106	Landwirtschaft						Vorhaben								357		RP14		
												Folgemaßnahme												
												Gesamt												
199	000	3139 / 1	5879		1029	Landwirtschaft						Vorhaben								4		RP14		
												Folgemaßnahme												
												Gesamt												
200	000	3141	156		929	Landwirtschaft						Vorhaben								115		RP14		
												Folgemaßnahme												
												Gesamt												
201	000	3141 / 1	156		187	Landwirtschaft						Vorhaben								120		RP14		
												Folgemaßnahme												
												Gesamt												
202	000	3151	3134		293	Landwirtschaft, Weg						Vorhaben	36									RP14		
												Folgemaßnahme												
												Gesamt	36							36				
203	000	3153	585		1287	Landwirtschaft						Vorhaben	99									RP14		
												Folgemaßnahme												
												Gesamt	99							99				
204	000	3155	2029		482	Landwirtschaft						Vorhaben								9		RP14		
												Folgemaßnahme												
												Gesamt												
205	000	3156	811		580	Landwirtschaft						Vorhaben								20		RP14		
												Folgemaßnahme												
												Gesamt												
206	000	3157	322		624	Landwirtschaft						Vorhaben								21		RP14		
												Folgemaßnahme												
												Gesamt												
207	000	3158	1592		1035	Landwirtschaft						Vorhaben								39		RP14		
												Folgemaßnahme												
												Gesamt												
208	000	3159	605		742	Landwirtschaft						Vorhaben								25		RP14		
												Folgemaßnahme												
												Gesamt												



<div><div><div><div><div></div><div>L</div><div>T</div><div>B</div></div><div>LEITUNGSBAU</div></div></div><div><div>380-kV-Netzverstärkung Urberach-Weinheim-Karlsruhe</div><div>BBPIG-Vorhaben Nr. 19</div></div><div><div>Rechtserwerbsverzeichnis</div><div>ohne Nennung der Eigentümer</div></div><div><div>TRANSNET BW</div><div>Gemarkung: Eggenstein</div><div>Gemarkung-Nr.: 3415</div></div></div>																								
Angaben nach Grundbuch/Kataster								Inanspruchnahme durch Vorhaben, einschließlich Folgemaßnahmen														Rechts- erwerbsplan Blatt- nummer	Bemerkungen	
Grundbuch								Dauerhafte Inanspruchnahme										temporär						
								Mast				Überspannung						in Anspruch zu- nehmende Fläche (Arbeitsflächen, Zuwegungen)	Über- spannung					
Ifd. Nr.	Flur	Flst.-Nr.	Blatt	Abt. I	Fläche	Nutzungsart	Eigentümer	Mast Nr.	Mast- anteil	Bodenaus- trittsgröße Mast- fundament (aufgerundet)	an- teilige Fläche	Vorhaben / Folgemaßnahme	projektierte Schutzstreifenflächen											
													Anl. 7520	Anl. 7100	LA 1060K					Gesamt				
				BV- Nr.	[m²]				[%]	[m]	[m]	[m²]		[m²]	[m²]	[m²]	[m²]	[m²]	[m²]	[m²]	[m²]			
1	2	3	4	5	6	7	8	9	10	11	12	13	14	15	16	17	18	19	20	21	22	23	24	25
209	000	3160	339		599	Landwirtschaft							Vorhaben								21		RP14	
													Folgemaßnahme											
													Gesamt											
210	000	3161	311		490	Landwirtschaft							Vorhaben								21		RP14	
													Folgemaßnahme											
													Gesamt											
211	000	3162	5009		498	Landwirtschaft							Vorhaben								25		RP14	
													Folgemaßnahme											
													Gesamt											
212	000	3163	2689		599	Landwirtschaft							Vorhaben								33		RP14	
													Folgemaßnahme											
													Gesamt											
213	000	3164	2689		600	Landwirtschaft							Vorhaben								35		RP14	
													Folgemaßnahme											
													Gesamt											
214	000	3165	1335		609	Landwirtschaft							Vorhaben								34		RP14	
													Folgemaßnahme											
													Gesamt											
215	000	3166	1397		607	Landwirtschaft							Vorhaben								30		RP14	
													Folgemaßnahme											
													Gesamt											
216	000	3167	284		608	Landwirtschaft							Vorhaben								31		RP14	
													Folgemaßnahme											
													Gesamt											
217	000	3168	967		808	Landwirtschaft							Vorhaben								33		RP14	
													Folgemaßnahme											
													Gesamt											
218	000	3169	994		801	Landwirtschaft							Vorhaben								32		RP14	
													Folgemaßnahme											
													Gesamt											
219	000	3170 / 1	419		837	Landwirtschaft							Vorhaben								37		RP14	
													Folgemaßnahme											
													Gesamt											
220	000	3170 / 2	3120		837	Landwirtschaft							Vorhaben								32		RP14	
													Folgemaßnahme											
													Gesamt											
221	000	3171	2188		905	Landwirtschaft							Vorhaben	9							33		RP14	
													Folgemaßnahme											
													Gesamt	9							9			
222	000	3171 / 1	2216		904	Landwirtschaft							Vorhaben	55							41		RP14	
													Folgemaßnahme											
													Gesamt	55							55			

			380-kV-Netzverstärkung Urberach-Weinheim-Karlsruhe BBPIG-Vorhaben Nr. 19			Rechtserwerbsverzeichnis																		
Abschnitt Süd-1 Philippsburg-Daxlanden								ohne Nennung der Eigentümer								Gemarkung: Eggenstein								
																Gemarkung-Nr.: 3415								
lfd. Nr.	Angaben nach Grundbuch/Kataster							Inanspruchnahme durch Vorhaben, einschließlich Folgemaßnahmen											Rechts-erwerbsplan Blatt-nummer	Bemerkungen				
	Grundbuch							Dauerhafte Inanspruchnahme													temporär			
								Mast				Überspannung									in Anspruch zu nehmende Fläche (Arbeitsflächen, Zuwegungen)	Über-spannung		
	Mast Nr.	Mast-anteil	Bodenaus-trittsgröße Mast-fundament (aufgerundet)		an-teilige Fläche	Vorhaben / Folgemaßnahme	projektierte Schutzstreifenflächen																	
[m²]			[m²]	[m²]			[m²]	[m²]	[m²]	[m²]	[m²]	[m²]	[m²]	[m²]										
1	2	3	4	5	6	7	8	9	10	11	12	13	14	15	16	17	18	19	20	21	22	23	24	25
223	000	3172	362		950	Landwirtschaft							Vorhaben Folgemaßnahme Gesamt	95  95	  	  	  	  	  	  	37  	  	RP14	
224	000	3173	1155		1156	Landwirtschaft							Vorhaben Folgemaßnahme Gesamt	208  208	  	  	  	  	  	39  	  	RP14		
225	000	3175	929		981	Landwirtschaft							Vorhaben Folgemaßnahme Gesamt	255  255	  	  	  	  	  	33  	  	RP14		
226	000	3176	1104		1350	Landwirtschaft							Vorhaben Folgemaßnahme Gesamt	  	  	  	  	  	  	35  	  	RP14		
227	000	3177	944		961	Landwirtschaft							Vorhaben Folgemaßnahme Gesamt	  	  	  	  	  	  	24  	  	RP14		
228	000	3178	2551		962	Landwirtschaft							Vorhaben Folgemaßnahme Gesamt	  	  	  	  	  	  	19  	  	RP14		
229	000	3179	2551		585	Landwirtschaft							Vorhaben Folgemaßnahme Gesamt	  	  	  	  	  	  	9  	  	RP14		
230	000	3180	681		816	Landwirtschaft							Vorhaben Folgemaßnahme Gesamt	  	  	  	  	  	  	15  	  	RP14		
231	000	3181	567		1528	Landwirtschaft							Vorhaben Folgemaßnahme Gesamt	  	  	  	  	  	  	31  	  	RP14		
232	000	3182	1514		990	Landwirtschaft							Vorhaben Folgemaßnahme Gesamt	  	  	  	  	  	  	19  	  	RP14		
233	000	3183	9565		990	Landwirtschaft							Vorhaben Folgemaßnahme Gesamt	  	  	  	  	  	  	18  	  	RP14		
234	000	3184	4070		991	Landwirtschaft							Vorhaben Folgemaßnahme Gesamt	  	  	  	  	  	  	19  	  	RP14		
235	000	3185	1472		919	Landwirtschaft							Vorhaben Folgemaßnahme Gesamt	  	  	  	  	  	  	15  	  	RP14		
236	000	3186	362		932	Landwirtschaft							Vorhaben Folgemaßnahme Gesamt	  	  	  	  	  	  	13  	  	RP14		

				380-kV-Netzverstärkung Urberach-Weinheim-Karlsruhe BBPIG-Vorhaben Nr. 19				Rechtserwerbsverzeichnis																
Abschnitt Süd-1 Philippsburg-Daxlanden								ohne Nennung der Eigentümer								Gemarkung: Eggenstein								
																Gemarkung-Nr.: 3415								
Ifd. Nr.	Angaben nach Grundbuch/Kataster							Inanspruchnahme durch Vorhaben, einschließlich Folgemaßnahmen												Rechts-erwerbsplan Blatt-nummer	Bemerkungen			
	Grundbuch							Dauerhafte Inanspruchnahme														temporär		
								Mast				Überspannung										in Anspruch zu nehmende Fläche (Arbeitsflächen, Zuwegungen)	Über-spannung	
								Mast Nr.	Mast-anteil	Bodenaus-trittsgröße Mast-fundament (aufgerundet)		an-teilige Fläche	Vorhaben / Folgemaßnahme	projektierte Schutzstreifenflächen										Gesamt
				Anl. 7520	Anl. 7100	LA 1060K																		
	Flur	Flst.-Nr.	Blatt	Abt. I	Fläche	Nutzungsart	Eigentümer																	
				BV-Nr.	[m²]				[%]	[m]	[m]	[m²]		[m²]	[m²]	[m²]	[m²]	[m²]	[m²]	[m²]	[m²]			
1	2	3	4	5	6	7	8	9	10	11	12	13	14	15	16	17	18	19	20	21	22	23	24	25
237	000	3187 / 1	1145		816	Landwirtschaft							Vorhaben Folgemaßnahme Gesamt								10		RP14	
238	000	3187 / 2	2152		818	Landwirtschaft							Vorhaben Folgemaßnahme Gesamt								9		RP14	
239	000	3188	1250		803	Landwirtschaft							Vorhaben Folgemaßnahme Gesamt								6		RP14	
240	000	3189	2691		826	Landwirtschaft							Vorhaben Folgemaßnahme Gesamt								11		RP14	
241	000	3190	9672		841	Landwirtschaft							Vorhaben Folgemaßnahme Gesamt								18		RP14	
242	000	3191	5817		849	Landwirtschaft							Vorhaben Folgemaßnahme Gesamt								22		RP14	
243	000	3192 / 1	768		1206	Landwirtschaft							Vorhaben Folgemaßnahme Gesamt								29		RP14	
244	000	3193 / 1	958		1236	Landwirtschaft							Vorhaben Folgemaßnahme Gesamt								30		RP14	
245	000	3193 / 2	595		1237	Landwirtschaft							Vorhaben Folgemaßnahme Gesamt								36		RP14	
246	000	3194	551		551	Landwirtschaft							Vorhaben Folgemaßnahme Gesamt								17		RP14	
247	000	3195 / 1	2204		1139	Landwirtschaft							Vorhaben Folgemaßnahme Gesamt								47		RP14	
248	000	3195 / 2	9300		1138	Landwirtschaft							Vorhaben Folgemaßnahme Gesamt								675		RP14	
249	000	3213	3134		7000	Unland, Weg							Vorhaben Folgemaßnahme Gesamt	663							894		RP14	
250	000	3214	228		2664	Landwirtschaft							Vorhaben Folgemaßnahme Gesamt	663						663	53		RP14	

<div><div><div><div><div></div><div>L</div><div>T</div><div>B</div></div><div>LEITUNGSBAU</div></div></div><div><div>380-kV-Netzverstärkung Urberach-Weinheim-Karlsruhe</div><div>BBPIG-Vorhaben Nr. 19</div></div><div>Rechtserwerbsverzeichnis</div><div><div>TRANSNET BW</div><div>Gemarkung: Eggenstein</div><div>Gemarkung-Nr.: 3415</div></div></div>																								
Abschnitt Süd-1 Philippsburg-Daxlanden								ohne Nennung der Eigentümer																
Angaben nach Grundbuch/Kataster								Inanspruchnahme durch Vorhaben, einschließlich Folgemaßnahmen														Rechts- erwerbsplan Blatt- nummer	Bemerkungen	
Grundbuch								Dauerhafte Inanspruchnahme										temporär						
								Mast					Überspannung					in Anspruch zu- nehmende Fläche (Arbeitsflächen, Zuwegungen)	Über- spannung					
								Mast Nr.	Mast- anteil	Bodenaus- trittsgröße Mast fundament (aufgerundet)		an- teilige Fläche	Vorhaben / Folgemaßnahme	projektierte Schutzstreifenflächen										
					Anl. 7520	Anl. 7100	LA 1060K									Gesamt								
Ifd. Nr.	Flur	Flst.-Nr.	Blatt	Abt. I	Fläche	Nutzungsart	Eigentümer																	
				BV- Nr.	[m²]																			
1	2	3	4	5	6	7	8	9	10	11	12	13	14	15	16	17	18	19	20	21	22	23	24	25
251	000	3229	2181		829	Landwirtschaft							Vorhaben	132							143		RP14	
													Folgemaßnahme											
													Gesamt	132							132			
252	000	3230	1336		837	Landwirtschaft							Vorhaben	149							171		RP14	
													Folgemaßnahme											
													Gesamt	149							149			
253	000	3231	2148		1667	Landwirtschaft							Vorhaben	372							532		RP14	
													Folgemaßnahme											
													Gesamt	372							372			
254	000	3232	3809		832	Landwirtschaft							Vorhaben	189							281		RP14	Flächen zur Wasserhaltung
													Folgemaßnahme							495				
													Gesamt	189							189			
255	000	3233	5263		1661	Landwirtschaft							Vorhaben	457							543		RP14	
													Folgemaßnahme											
													Gesamt	457							457			
256	000	3234	718		727	Landwirtschaft							Vorhaben	205							174		RP14	
													Folgemaßnahme											
													Gesamt	205							205			
257	000	3235	2027		736	Landwirtschaft							Vorhaben	238							138		RP14	
													Folgemaßnahme											
													Gesamt	238							238			
258	000	3236	4306		1227	Landwirtschaft							Vorhaben	396							186		RP14	
													Folgemaßnahme											
													Gesamt	396							396			
259	000	3237	335		607	Landwirtschaft							Vorhaben	221							124		RP14	
													Folgemaßnahme											
													Gesamt	221							221			
260	000	3238	335		832	Landwirtschaft							Vorhaben	302							255		RP14	
													Folgemaßnahme											
													Gesamt	302							302			
261	000	3239	4764		825	Landwirtschaft							Vorhaben	321							305		RP14	
													Folgemaßnahme											
													Gesamt	321							321			
262	000	3240	305		819	Landwirtschaft							Vorhaben	383							256		RP14	
													Folgemaßnahme											
													Gesamt	383							383			
263	000	3241	1616		815	Landwirtschaft							Vorhaben	361							168		RP14	
													Folgemaßnahme											
													Gesamt	361							361			
264	000	3242	851		857	Landwirtschaft							Vorhaben	440							122		RP14	
													Folgemaßnahme											
													Gesamt	440							440			

## Abschnitt Süd-1 Philippsburg-Daxlanden

## ohne Nennung der Eigentümer



Gemarkung:



## Eggenstein

Gemarkung-Nr.:

**3415**

Ifd. Nr.	Angaben nach Grundbuch/Kataster							Inanspruchnahme durch Vorhaben, einschließlich Folgemaßnahmen												Rechts-erwerbsplan Blatt-nummer	Bemerkungen			
								Dauerhafte Inanspruchnahme										temporär						
			Grundbuch					Mast				Überspannung						in Anspruch zu-nehmende Fläche (Arbeitsflächen, Zuwegungen)	Über-spannung					
			Mast Nr.	Mast-anteil	Bodenaus-trittsgröße Mastfundament (aufgerundet)		an-teilige Fläche	Vorhaben / Folgemaßnahme	projektierte Schutzstreifenflächen															
Anl. 7520	Anl. 7100	LA 1060K									Gesamt													
	Flur	Flst.-Nr.	Blatt	Abt. I	Fläche	Nutzungsart	Eigentümer																	
				BV-Nr.	[m²]				[%]	[m]	[m]	[m²]		[m²]	[m²]	[m²]	[m²]	[m²]	[m²]	[m²]	[m²]			
1	2	3	4	5	6	7	8	9	10	11	12	13	14	15	16	17	18	19	20	21	22	23	24	25
265	000	3243	655		844	Landwirtschaft							Vorhaben Folgemaßnahme	418										
													Gesamt	418						418			RP14	
266	000	3244	3325		671	Landwirtschaft							Vorhaben Folgemaßnahme	348										
													Gesamt	348						348			RP14	
267	000	3245	9300		680	Landwirtschaft							Vorhaben Folgemaßnahme	414										
													Gesamt	414						414				
268	000	3246	152		994	Landwirtschaft							Vorhaben Folgemaßnahme	588										
													Gesamt	588						588			RP14	
269	000	3247	410		1172	Landwirtschaft							Vorhaben Folgemaßnahme	747										
													Gesamt	747						747			RP14	
270	000	3248	3115		612	Landwirtschaft							Vorhaben Folgemaßnahme	378										
													Gesamt	378						378			RP14	
271	000	3249	2691		749	Landwirtschaft							Vorhaben Folgemaßnahme	488										
													Gesamt	488						488			RP14	
272	000	3250	2341		761	Landwirtschaft							Vorhaben Folgemaßnahme	495										
													Gesamt	495						495			RP14	
273	000	3251	1441		759	Landwirtschaft							Vorhaben Folgemaßnahme	513										
													Gesamt	513						513			RP14	
274	000	3252	2483		761	Landwirtschaft							Vorhaben Folgemaßnahme	549										
													Gesamt	549						549			RP14	
275	000	3253	851		760	Landwirtschaft							Vorhaben Folgemaßnahme	462										
													Gesamt	462						462			RP14	
276	000	3254	5883		833	Landwirtschaft							Vorhaben Folgemaßnahme	593										
													Gesamt	593						593			RP14	
277	000	3255	341		1053	Landwirtschaft							Vorhaben Folgemaßnahme	632										
													Gesamt	632						632			RP14	
278	000	3256	3932		669	Landwirtschaft							Vorhaben Folgemaßnahme	487										
													Gesamt	487						487			RP14	



				380-kV-Netzverstärkung Urberach-Weinheim-Karlsruhe BBPIG-Vorhaben Nr. 19				Rechtserwerbsverzeichnis																
Abschnitt Süd-1 Philippsburg-Daxlanden								ohne Nennung der Eigentümer								Gemarkung: Eggenstein								
																Gemarkung-Nr.: 3415								
Ifd. Nr.	Angaben nach Grundbuch/Kataster							Inanspruchnahme durch Vorhaben, einschließlich Folgemaßnahmen														Rechts-erwerbsplan Blatt-nummer	Bemerkungen	
	Grundbuch							Dauerhafte Inanspruchnahme										temporär						
								Mast				Überspannung						in Anspruch zu nehmende Fläche (Arbeitsflächen, Zuwegungen)	Über-spannung					
								Mast Nr.	Mast-anteil	Bodenaus-trittsgröße Mast-fundament (aufgerundet)		an-teilige Fläche	Vorhaben / Folgemaßnahme	projektierte Schutzstreifenflächen										
					Anl. 7520	Anl. 7100	LA 1060K									Gesamt								
	Flur	Flst.-Nr.	Blatt	Abt. I	Fläche	Nutzungsart	Eigentümer																	
				BV-Nr.	[m²]																			
1	2	3	4	5	6	7	8	9	10	11	12	13	14	15	16	17	18	19	20	21	22	23	24	25
279	000	3257	450		696	Landwirtschaft							Vorhaben Folgemaßnahme Gesamt	344  344								RP14		
280	000	3258	1098		700	Landwirtschaft							Vorhaben Folgemaßnahme Gesamt	351  351								RP14		
281	000	3259	3940		1390	Landwirtschaft							Vorhaben Folgemaßnahme Gesamt	565  565								RP14		
282	000	3330	2334		788	Landwirtschaft							Vorhaben Folgemaßnahme Gesamt	267  267								RP14		
283	000	3331	906		1120	Landwirtschaft							Vorhaben Folgemaßnahme Gesamt	91  91								RP14		
284	000	3332	2630		1099	Landwirtschaft							Vorhaben Folgemaßnahme Gesamt	2  2								RP14		
285	000	3424 / 1	1836		1057	Landwirtschaft							Vorhaben Folgemaßnahme Gesamt	16  16								RP14		
286	000	3424 / 2	554		1057	Landwirtschaft							Vorhaben Folgemaßnahme Gesamt	99  99								RP14		
287	000	3426	711		1058	Landwirtschaft							Vorhaben Folgemaßnahme Gesamt	184  184								RP14		
288	000	3427	525		686	Landwirtschaft							Vorhaben Folgemaßnahme Gesamt	174  174								RP14		
289	000	3428	698		681	Landwirtschaft							Vorhaben Folgemaßnahme Gesamt	195  195								RP14		
290	000	3429	1985		694	Landwirtschaft							Vorhaben Folgemaßnahme Gesamt	243  243								RP14		
291	000	3602 / 4	9305		284084	Wald, steh. Gewässer		7100/022A	100%	11	11	121	Vorhaben Folgemaßnahme Gesamt	  31189	31189							RP15 RP16 RP16A RP17	Flächen zur Wasserhaltung	
292	000	3620	2768		22944	Straße							Vorhaben Folgemaßnahme Gesamt	1245  1245								RP14 RP15 RP15A	Flächen zur Wasserhaltung	



		380-kV-Netzverstärkung Urberach-Weinheim-Karlsruhe BBPIG-Vorhaben Nr. 19						Rechtserwerbsverzeichnis																
Abschnitt Süd-1 Philippsburg-Daxlanden								ohne Nennung der Eigentümer								Gemarkung:		Eggenstein						
																Gemarkung-Nr.:		3415						
Ifd. Nr.	Angaben nach Grundbuch/Kataster							Inanspruchnahme durch Vorhaben, einschließlich Folgemaßnahmen													Rechts-erwerbsplan Blatt-nummer	Bemerkungen		
								Dauerhafte Inanspruchnahme									temporär							
	Grundbuch							Mast				Überspannung					in Anspruch zu nehmende Fläche (Arbeitsflächen, Zuwegungen)	Über-spannung						
	Flur	Flst.-Nr.	Blatt	Abt. I	Fläche	Nutzungsart	Eigentümer	Mast Nr.	Mast-anteil	Bodenaus-trittsgröße Mast-fundament (aufgerundet)	an-teilige Fläche	Vorhaben / Folgemaßnahme	projektierte Schutzstreifenflächen											
				BV-Nr.	[m²]								Anl. 7520	Anl. 7100	LA 1060K					Gesamt	[m²]	[m²]		
1	2	3	4	5	6	7	8	9	10	11	12	13	14	15	16	17	18	19	20	21	22	23	24	25
293	000	3921	632		1786	Landwirtschaft							Vorhaben	9									RP15 RP15A	
													Folgemaßnahme											
													Gesamt	9						9				
294	000	3923	717		623	Landwirtschaft							Vorhaben	84									RP15 RP15A	
													Folgemaßnahme											
													Gesamt	84						84				
295	000	3925	3100		3014	Landwirtschaft							Vorhaben	791									RP15 RP15A	
													Folgemaßnahme											
													Gesamt	791						791				
296	000	3928 / 1	301		1166	Landwirtschaft							Vorhaben	431									RP15 RP15A	
													Folgemaßnahme											
													Gesamt	431						431				
297	000	3928 / 2	281		1165	Landwirtschaft							Vorhaben	437							847		RP15 RP15A	
													Folgemaßnahme											
													Gesamt	437						437				
298	000	3929	434		574	Landwirtschaft							Vorhaben	10							129		RP15 RP15A	
													Folgemaßnahme											
													Gesamt	10						10				
299	000	3930	2171		1350	Landwirtschaft							Vorhaben	1265							436		RP15 RP15A	
													Folgemaßnahme											
													Gesamt	1265						1265				
300	000	3931	434		379	Landwirtschaft							Vorhaben								22		RP15 RP15A	
													Folgemaßnahme											
													Gesamt											
301	000	3932	2050		846	Landwirtschaft							Vorhaben	572							166		RP15 RP15A	
													Folgemaßnahme											
													Gesamt	572						572				
302	000	3933	2204		834	Landwirtschaft							Vorhaben	606							162		RP15 RP15A	
													Folgemaßnahme											
													Gesamt	606						606				
303	000	3934	2204		845	Landwirtschaft							Vorhaben	587							145		RP15 RP15A	
													Folgemaßnahme											
													Gesamt	587						587				
304	000	3935	451		833	Landwirtschaft							Vorhaben	761							177		RP15 RP15A	
													Folgemaßnahme											
													Gesamt	761						761				
305	000	3936	936		1124	Landwirtschaft							Vorhaben	989							211		RP15 RP15A	
													Folgemaßnahme											
													Gesamt	989						989				
306	000	3937	5817		1115	Landwirtschaft							Vorhaben	1186							245		RP15 RP15A	
													Folgemaßnahme											
													Gesamt	1186						1186				





<div><div><div><div><div></div><div></div></div><div><div><div>LTB</div><div>LEITUNGSBAU</div></div></div></div><div><div><div>380-kV-Netzverstärkung Urberach-Weinheim-Karlsruhe</div><div>BBPIG-Vorhaben Nr. 19</div></div><div><div>Abschnitt Süd-1 Philippsburg-Daxlanden</div><div>ohne Nennung der Eigentümer</div></div><div><div>Rechtserwerbsverzeichnis</div><div>Gemarkung: Eggenstein</div></div><div><div></div><div>Gemarkung-Nr.: 3415</div></div></div></div></div>																								
Ifd. Nr.	Angaben nach Grundbuch/Kataster							Inanspruchnahme durch Vorhaben, einschließlich Folgemaßnahmen														Rechts- erwerbsplan Blatt- nummer	Bemerkungen	
	Grundbuch							Dauerhafte Inanspruchnahme										temporär						
								Mast				Überspannung						in Anspruch zu nehmende Fläche (Arbeitsflächen, Zuwegungen)	Über- spannung					
	Mast Nr.	Mast- anteil	Bodenaus- trittsgröße Mast- fundament (aufgerundet)		an- teilige Fläche	Vorhaben / Folgemaßnahme	projektierte Schutzstreifenflächen						Gesamt											
	Flur	Flst.-Nr.	Blatt	Abt. I	Fläche		Nutzungsart	Eigentümer																
				BV- Nr.	[m²]				[%]	[m]	[m]	[m²]		[m²]	[m²]	[m²]	[m²]	[m²]	[m²]	[m²]	[m²]			
1	2	3	4	5	6	7	8	9	10	11	12	13	14	15	16	17	18	19	20	21	22	23	24	25
307	000	3938	859		1112	Landwirtschaft							Vorhaben	1114							224		RP15 RP15A	
													Folgemaßnahme											
308	000	3939	808		1108	Landwirtschaft							Vorhaben	1094							273		RP15 RP15A	
													Folgemaßnahme											
309	000	3940	5817		1094	Landwirtschaft							Vorhaben	1045							242		RP15 RP15A	
													Folgemaßnahme											
310	000	3941 / 1	775		1089	Landwirtschaft							Vorhaben	933							139		RP15 RP15A	
													Folgemaßnahme											
311	000	3941 / 2	715		1089	Landwirtschaft							Vorhaben	865							118		RP15 RP15A	
													Folgemaßnahme											
312	000	3942	3325		1085	Landwirtschaft							Vorhaben	742							116		RP15 RP15A	
													Folgemaßnahme											
313	000	3944	1570		2152	Landwirtschaft							Vorhaben	1227							279 318		RP15 RP15A	Flächen zur Wasserhaltung
													Folgemaßnahme											
314	000	3945	1474		542	Landwirtschaft							Vorhaben								478 188		RP15 RP15A	Flächen zur Wasserhaltung
													Folgemaßnahme											
315	000	3946	868		538	Landwirtschaft							Vorhaben								271		RP15 RP15A	
													Folgemaßnahme											
316	000	3947	1535		536	Landwirtschaft							Vorhaben								305		RP15 RP15A	
													Folgemaßnahme											
317	000	3948	1474		534	Landwirtschaft							Vorhaben	474							94		RP15 RP15A	
													Folgemaßnahme											
318	000	3949	868		531	Landwirtschaft							Vorhaben	374							94		RP15 RP15A	
													Folgemaßnahme											
319	000	3950	1535		530	Landwirtschaft							Vorhaben	273							93		RP15 RP15A	
													Folgemaßnahme											
320	000	3951	397		1072	Landwirtschaft							Vorhaben	177							357		RP15 RP15A	
													Folgemaßnahme											
													Vorhaben	177							177			
													Folgemaßnahme											







				380-kV-Netzverstärkung Urberach-Weinheim-Karlsruhe BBPIG-Vorhaben Nr. 19				Rechtserwerbsverzeichnis																
Abschnitt Süd-1 Philippsburg-Daxlanden								ohne Nennung der Eigentümer								Gemarkung:		Eggenstein						
																Gemarkung-Nr.:		3415						
lfd. Nr.	Angaben nach Grundbuch/Kataster							Inanspruchnahme durch Vorhaben, einschließlich Folgemaßnahmen												Rechts- erwerbsplan Blatt- nummer	Bemerkungen			
	Grundbuch							Dauerhafte Inanspruchnahme								temporär								
								Mast				Überspannung				in Anspruch zu- nehmende Fläche (Arbeitsflächen, Zuwegungen)	Über- spannung							
								Mast Nr.	Mast- anteil	Bodenaus- trittsgröße Mast fundament (aufgerundet)		an- teilige Fläche	Vorhaben / Folgemaßnahme	projektierte Schutzstreifenflächen										
Anl. 7520	Anl. 7100	LA 1060K					Gesamt																	
	Flur	Flst.-Nr.	Blatt	Abt. I	Fläche	Nutzungsart	Eigentümer																	
				BV- Nr.	[m²]				[%]	[m]	[m]	[m²]		[m²]	[m²]	[m²]	[m²]	[m²]	[m²]	[m²]	[m²]	[m²]		
1	2	3	4	5	6	7	8	9	10	11	12	13	14	15	16	17	18	19	20	21	22	23	24	25
321	000	3952	690		1037	Landwirtschaft							Vorhaben	72							315		RP15 RP15A	
													Folgemaßnahme											
													Gesamt	72						72				
322	000	3953	387		1033	Landwirtschaft							Vorhaben	3							309		RP15 RP15A	
													Folgemaßnahme											
													Gesamt	3						3				
323	000	3954	1507		1022	Landwirtschaft							Vorhaben								305		RP15 RP15A	
													Folgemaßnahme											
													Gesamt											
324	000	3955	759		1020	Landwirtschaft							Vorhaben								283		RP15 RP15A	
													Folgemaßnahme											
													Gesamt											
325	000	3956	1017		1024	Landwirtschaft							Vorhaben								267		RP15 RP15A	
													Folgemaßnahme											
													Gesamt											
326	000	3957	2413		1025	Landwirtschaft							Vorhaben								156		RP15 RP15A	
													Folgemaßnahme											
													Gesamt											
327	000	3958	752		1014	Landwirtschaft							Vorhaben								91		RP15 RP15A	
													Folgemaßnahme											
													Gesamt											
328	000	3959	550		1022	Landwirtschaft							Vorhaben								91		RP15 RP15A	
													Folgemaßnahme											
													Gesamt											
329	000	3960 / 1	2195		1328	Landwirtschaft							Vorhaben								120		RP15 RP15A	
													Folgemaßnahme											
													Gesamt											
330	000	3960 / 2	5113		1327	Landwirtschaft							Vorhaben								119		RP15 RP15A	
													Folgemaßnahme											
													Gesamt											
331	000	3960 / 3	5260		1327	Landwirtschaft							Vorhaben								118		RP15 RP15A	
													Folgemaßnahme											
													Gesamt											
332	000	3962	1293		871	Landwirtschaft							Vorhaben								59		RP15 RP15A	
													Folgemaßnahme											
													Gesamt											
333	000	3963	2628		857	Landwirtschaft							Vorhaben								10		RP15 RP15A	
													Folgemaßnahme											
													Gesamt											
334	000	3964	2039		1618	Landwirtschaft							Vorhaben								18		RP15 RP15A	
													Folgemaßnahme											
													Gesamt											

				380-kV-Netzverstärkung Urberach-Weinheim-Karlsruhe BBPIG-Vorhaben Nr. 19				Rechtserwerbsverzeichnis																	
Abschnitt Süd-1 Philippsburg-Daxlanden								ohne Nennung der Eigentümer								Gemarkung: Eggenstein									
																Gemarkung-Nr.: 3415									
lfd. Nr.	Angaben nach Grundbuch/Kataster							Inanspruchnahme durch Vorhaben, einschließlich Folgemaßnahmen														Rechts- erwerbsplan Blatt- nummer	Bemerkungen		
	Grundbuch							Dauerhafte Inanspruchnahme																temporär	
								Mast				Überspannung												in Anspruch zu nehmende Fläche (Arbeitsflächen, Zuwegungen)	Über- spannung
								Mast Nr.	Mast- anteil	Bodenaus- trittsgröße Mast- fundament (aufgerundet)	an- teilige Fläche	Vorhaben / Folgemaßnahme	projektierte Schutzstreifenflächen												
Anl. 7520	Anl. 7100	LA 1060K					Gesamt																		
	Flur	Flst.-Nr.	Blatt	Abt. I	Fläche	Nutzungsart	Eigentümer																		
				BV- Nr.	[m²]				[%]	[m]	[m]	[m²]		[m²]	[m²]	[m²]	[m²]	[m²]	[m²]	[m²]	[m²]	[m²]			
1	2	3	4	5	6	7	8	9	10	11	12	13	14	15	16	17	18	19	20	21	22	23	24	25	
335	000	3965	3109		1018	Landwirtschaft							Vorhaben								11		RP15 RP15A		
													Folgemaßnahme												
													Gesamt												
336	000	3966	2471		1012	Landwirtschaft							Vorhaben								11		RP15 RP15A		
													Folgemaßnahme												
													Gesamt												
337	000	3967	2749		497	Landwirtschaft							Vorhaben								11		RP15 RP15A		
													Folgemaßnahme												
													Gesamt												
338	000	3970	1332		1000	Landwirtschaft							Vorhaben								11		RP15 RP15A		
													Folgemaßnahme												
													Gesamt												
339	000	3971	632		994	Landwirtschaft							Vorhaben								10		RP15 RP15A		
													Folgemaßnahme												
													Gesamt												
340	000	3972	4306		993	Landwirtschaft							Vorhaben								10		RP15 RP15A		
													Folgemaßnahme												
													Gesamt												
341	000	3973	687		489	Landwirtschaft							Vorhaben								10		RP15 RP15A		
													Folgemaßnahme												
													Gesamt												
342	000	3975	284		994	Landwirtschaft							Vorhaben								9		RP15 RP15A		
													Folgemaßnahme												
													Gesamt												
343	000	3976	2005		960	Landwirtschaft							Vorhaben								10		RP15 RP15A		
													Folgemaßnahme												
													Gesamt												
344	000	3977	2687		953	Landwirtschaft							Vorhaben								10		RP15 RP15A		
													Folgemaßnahme												
													Gesamt												
345	000	3978	575		968	Landwirtschaft							Vorhaben								11		RP15 RP15A		
													Folgemaßnahme												
													Gesamt												
346	000	3979	434		956	Landwirtschaft							Vorhaben								11		RP15 RP15A		
													Folgemaßnahme												
													Gesamt												
347	000	3980	434		948	Landwirtschaft							Vorhaben								12		RP15 RP15A		
													Folgemaßnahme												
													Gesamt												
348	000	3981	4304		941	Landwirtschaft							Vorhaben								12		RP15 RP15A		
													Folgemaßnahme												
													Gesamt												

				380-kV-Netzverstärkung Urberach-Weinheim-Karlsruhe BBPIG-Vorhaben Nr. 19				Rechtserwerbsverzeichnis																
Abschnitt Süd-1 Philippsburg-Daxlanden								ohne Nennung der Eigentümer												Gemarkung:		Eggenstein		
																				Gemarkung-Nr.:		3415		
Ifd. Nr.	Angaben nach Grundbuch/Kataster							Inanspruchnahme durch Vorhaben, einschließlich Folgemaßnahmen													Rechts- erwerbsplan Blatt- nummer	Bemerkungen		
								Dauerhafte Inanspruchnahme										temporär						
			Grundbuch					Mast				Überspannung						in Anspruch zu- nehmende Fläche (Arbeitsflächen, Zuwegungen)	Über- spannung					
	Flur	Flst.-Nr.	Blatt	Abt. I	Fläche	Nutzungsart	Eigentümer	Mast Nr.	Mast- anteil	Bodenaus- trittsgröße Mast- fundament (aufgerundet)	an- teilige Fläche	Vorhaben / Folgemaßnahme	projektierte Schutzstreifenflächen											
				BV- Nr.	[m²]								Anl. 7520	Anl. 7100	LA 1060K				Gesamt	[m²]	[m²]			
1	2	3	4	5	6	7	8	9	10	11	12	13	14	15	16	17	18	19	20	21	22	23	24	25
349	000	3982	1293		935	Landwirtschaft							Vorhaben								13		RP15 RP15A	
													Folgemaßnahme											
													Gesamt											
350	000	3983	859		936	Landwirtschaft							Vorhaben								13		RP15 RP15A	
													Folgemaßnahme											
													Gesamt											
351	000	3984	602		900	Landwirtschaft							Vorhaben								12		RP15 RP15A	
													Folgemaßnahme											
													Gesamt											
352	000	3985	878		897	Landwirtschaft							Vorhaben								11		RP15 RP15A	
													Folgemaßnahme											
													Gesamt											
353	000	3986	2019		891	Landwirtschaft							Vorhaben								11		RP15 RP15A	
													Folgemaßnahme											
													Gesamt											
354	000	3987	5768		894	Landwirtschaft							Vorhaben								10		RP15 RP15A	
													Folgemaßnahme											
													Gesamt											
355	000	3988	2731		886	Landwirtschaft							Vorhaben								10		RP15 RP15A	
													Folgemaßnahme											
													Gesamt											
356	000	3989	967		880	Landwirtschaft							Vorhaben								11		RP15 RP15A	
													Folgemaßnahme											
													Gesamt											
357	000	3990	435		878	Landwirtschaft							Vorhaben								12		RP15 RP15A	
													Folgemaßnahme											
													Gesamt											
358	000	3991	1596		901	Landwirtschaft							Vorhaben								12		RP15 RP15A	
													Folgemaßnahme											
													Gesamt											
359	000	3992	2133		898	Landwirtschaft							Vorhaben								13		RP15 RP15A	
													Folgemaßnahme											
													Gesamt											
360	000	3993 / 1	585		1350	Landwirtschaft, Unland							Vorhaben								21		RP15 RP15A	
													Folgemaßnahme											
													Gesamt											
361	000	3993 / 2	1637		1350	Landwirtschaft, Unland							Vorhaben								21		RP15 RP15A	
													Folgemaßnahme											
													Gesamt											
362	000	3994	800		886	Landwirtschaft							Vorhaben								13		RP15 RP15A	
													Folgemaßnahme											
													Gesamt											



<div><div><div><div><div></div><div>L</div><div>T</div><div>B</div></div><div>LEITUNGSBAU</div></div></div><div><div>380-kV-Netzverstärkung Urberach-Weinheim-Karlsruhe</div><div>BBPIG-Vorhaben Nr. 19</div></div><div>Rechtserwerbsverzeichnis</div><div><div>TRANSNET BW</div><div>Gemarkung: Eggenstein</div><div>Gemarkung-Nr.: 3415</div></div></div>																																																																																																																																																																																																																																																																																																																																																																																																																																																																																																																																																																																																																																																																																																																																																																																																																																																																																																																																																																																																																																																																																																																																																																																																																																																																																																																																																																																			
Abschnitt Süd-1 Philippsburg-Daxlanden																									ohne Nennung der Eigentümer																																																																																																																																																																																																																																																																																																																																																																																																																																																																																																																																																																																																																																																																																																																																																																																																																																																																																																																																																																																																																																																																																																																																																																																																																																																																																																																																																										
Angaben nach Grundbuch/Kataster															Inanspruchnahme durch Vorhaben, einschließlich Folgemaßnahmen															Rechts-erwerbsplan Blatt-nummer					Bemerkungen																																																																																																																																																																																																																																																																																																																																																																																																																																																																																																																																																																																																																																																																																																																																																																																																																																																																																																																																																																																																																																																																																																																																																																																																																																																																																																																																																
Grundbuch															Dauerhafte Inanspruchnahme										temporär																																																																																																																																																																																																																																																																																																																																																																																																																																																																																																																																																																																																																																																																																																																																																																																																																																																																																																																																																																																																																																																																																																																																																																																																																																																																																																																																																										
															Mast					Überspannung					in Anspruch zu nehmende Fläche (Arbeitsflächen, Zuwegungen)															Über-spannung																																																																																																																																																																																																																																																																																																																																																																																																																																																																																																																																																																																																																																																																																																																																																																																																																																																																																																																																																																																																																																																																																																																																																																																																																																																																																																																																											
lfd. Nr.	Flur	Flst.-Nr.	Blatt	Abt. I	Fläche	Nutzungsart	Eigentümer	Mast Nr.	Mast-anteil	Bodenaus-trittsgröße Mast-fundament (aufgerundet)		an-teilige Fläche	Vorhaben / Folgemaßnahme	projektierte Schutzstreifenflächen							Anl. 7520	Anl. 7100	LA 1060K				Gesamt																																																																																																																																																																																																																																																																																																																																																																																																																																																																																																																																																																																																																																																																																																																																																																																																																																																																																																																																																																																																																																																																																																																																																																																																																																																																																																																																																								

				380-kV-Netzverstärkung Urberach-Weinheim-Karlsruhe BBPIG-Vorhaben Nr. 19				Rechtserwerbsverzeichnis																
Abschnitt Süd-1 Philippsburg-Daxlanden								ohne Nennung der Eigentümer								Gemarkung: Eggenstein								
																Gemarkung-Nr.: 3415								
lfd. Nr.	Angaben nach Grundbuch/Kataster							Inanspruchnahme durch Vorhaben, einschließlich Folgemaßnahmen												Rechts- erwerbsplan Blatt- nummer	Bemerkungen			
	Grundbuch							Dauerhafte Inanspruchnahme														temporär		
								Mast				Überspannung										in Anspruch zu- nehmende Fläche (Arbeitsflächen, Zuwegungen)	Über- spannung	
								Mast Nr.	Mast- anteil	Bodenaus- trittsgröße Mast- fundament (aufgerundet)		an- teilige Fläche	Vorhaben / Folgemaßnahme	projektierte Schutzstreifenflächen										Gesamt
Anl. 7520	Anl. 7100	LA 1060K																						
	Flur	Flst.-Nr.	Blatt	Abt. I	Fläche	Nutzungsart	Eigentümer																	
				BV- Nr.	[m²]				[%]	[m]	[m]	[m²]		[m²]	[m²]	[m²]	[m²]	[m²]	[m²]	[m²]	[m²]			
1	2	3	4	5	6	7	8	9	10	11	12	13	14	15	16	17	18	19	20	21	22	23	24	25
377	000	4008	375		905	Landwirtschaft							Vorhaben								7		RP15 RP15A	
													Folgemaßnahme											
													Gesamt											
378	000	4009	694		927	Landwirtschaft							Vorhaben								8		RP15 RP15A	
													Folgemaßnahme											
													Gesamt											
379	000	4010	2223		904	Landwirtschaft							Vorhaben								9		RP15 RP15A	
													Folgemaßnahme											
													Gesamt											
380	000	4011	857		909	Landwirtschaft							Vorhaben								10		RP15 RP15A	
													Folgemaßnahme											
													Gesamt											
381	000	4012	780		914	Landwirtschaft							Vorhaben								11		RP15 RP15A	
													Folgemaßnahme											
													Gesamt											
382	000	4013	752		907	Landwirtschaft							Vorhaben								12		RP15 RP15A	
													Folgemaßnahme											
													Gesamt											
383	000	4014	452		909	Landwirtschaft							Vorhaben								13		RP15 RP15A	
													Folgemaßnahme											
													Gesamt											
384	000	4015	1657		907	Landwirtschaft							Vorhaben								13		RP15 RP15A	
													Folgemaßnahme											
													Gesamt											
385	000	4016	3307		915	Landwirtschaft							Vorhaben								13		RP15 RP15A	
													Folgemaßnahme											
													Gesamt											
386	000	4017	752		891	Landwirtschaft							Vorhaben								12		RP15 RP15A	
													Folgemaßnahme											
													Gesamt											
387	000	4018	966		914	Landwirtschaft							Vorhaben								11		RP15 RP15A	
													Folgemaßnahme											
													Gesamt											
388	000	4019	9280		893	Landwirtschaft							Vorhaben								10		RP15 RP15A	
													Folgemaßnahme											
													Gesamt											
389	000	4020	1315		902	Landwirtschaft							Vorhaben								10		RP15 RP15A	
													Folgemaßnahme											
													Gesamt											
390	000	4021	1335		885	Landwirtschaft							Vorhaben								10		RP15 RP15A	
													Folgemaßnahme											
													Gesamt											



				380-kV-Netzverstärkung Urberach-Weinheim-Karlsruhe BBPIG-Vorhaben Nr. 19				Rechtserwerbsverzeichnis																
Abschnitt Süd-1 Philippsburg-Daxlanden								ohne Nennung der Eigentümer								Gemarkung: Eggenstein								
																Gemarkung-Nr.: 3415								
Ifd. Nr.	Angaben nach Grundbuch/Kataster							Inanspruchnahme durch Vorhaben, einschließlich Folgemaßnahmen														Rechts-erwerbsplan Blatt-nummer	Bemerkungen	
	Grundbuch							Dauerhafte Inanspruchnahme										temporär						
								Mast				Überspannung						in Anspruch zu nehmende Fläche (Arbeitsflächen, Zuwegungen)	Über-spannung					
	Mast Nr.	Mast-anteil	Bodenaus-trittsgröße Mast-fundament (aufgerundet)		an-teilige Fläche	Vorhaben / Folgemaßnahme	projektierte Schutzstreifenflächen																	
Flur	Flst.-Nr.	Blatt	Abt. I	Fläche			Nutzungsart	Eigentümer						Anl. 7520	Anl. 7100	LA 1060K				Gesamt				
				BV-Nr.	[m²]							[m²]	[m²]	[m²]	[m²]	[m²]	[m²]	[m²]	[m²]					
1	2	3	4	5	6	7	8	9	10	11	12	13	14	15	16	17	18	19	20	21	22	23	24	25
391	000	4022	1405		1827	Landwirtschaft							Vorhaben								13		RP15 RP15A	
													Folgemaßnahme											
													Gesamt											
392	000	4023	1405		894	Landwirtschaft							Vorhaben								2		RP15 RP15A	
													Folgemaßnahme											
													Gesamt											
393	000	4028	2473		812	Landwirtschaft							Vorhaben								4		RP15 RP15A	
													Folgemaßnahme											
													Gesamt											
394	000	4029	2124		838	Landwirtschaft							Vorhaben								8		RP15 RP15A	
													Folgemaßnahme											
													Gesamt											
395	000	4030	837		1394	Landwirtschaft							Vorhaben								23		RP15 RP15A	
													Folgemaßnahme											
													Gesamt											
396	000	4032	1321		704	Landwirtschaft							Vorhaben								19		RP15 RP15A	
													Folgemaßnahme											
													Gesamt											
397	000	4033 / 1	2692		1075	Landwirtschaft							Vorhaben								21		RP15 RP15A	
													Folgemaßnahme											
													Gesamt											
398	000	4033 / 2	2735		1074	Landwirtschaft							Vorhaben								22		RP15 RP15A	
													Folgemaßnahme											
													Gesamt											
399	000	4035	2479		709	Landwirtschaft							Vorhaben								8		RP15 RP15A	
													Folgemaßnahme											
													Gesamt											
400	000	4036	2578		725	Landwirtschaft							Vorhaben								12		RP15 RP15A	
													Folgemaßnahme											
													Gesamt											
401	000	4037	822		717	Landwirtschaft							Vorhaben								11		RP15 RP15A	
													Folgemaßnahme											
													Gesamt											
402	000	4038	800		1465	Landwirtschaft							Vorhaben								19		RP15 RP15A	
													Folgemaßnahme											
													Gesamt											
403	000	4039	1438		743	Landwirtschaft							Vorhaben								10		RP15 RP15A	
													Folgemaßnahme											
													Gesamt											
404	000	4040	435		727	Landwirtschaft							Vorhaben								10		RP15 RP15A	
													Folgemaßnahme											
													Gesamt											



<div><div><div><div><div></div><div>L</div><div>T</div><div>B</div></div><div>LEITUNGSBAU</div></div></div><div><div>380-kV-Netzverstärkung Urberach-Weinheim-Karlsruhe</div><div>BBPIG-Vorhaben Nr. 19</div></div><div>Rechtserwerbsverzeichnis</div><div><div>TRANSNET BW</div><div>Gemarkung: Eggenstein</div><div>Gemarkung-Nr.: 3415</div></div></div>																								
Abschnitt Süd-1 Philippsburg-Daxlanden								ohne Nennung der Eigentümer																
Angaben nach Grundbuch/Kataster								Inanspruchnahme durch Vorhaben, einschließlich Folgemaßnahmen														Rechts-erwerbsplan Blatt-nummer	Bemerkungen	
								Dauerhafte Inanspruchnahme										temporär						
								Mast				Überspannung						in Anspruch zu nehmende Fläche (Arbeitsflächen, Zuwegungen)	Über-spannung					
lfd. Nr.	Flur	Flst.-Nr.	Blatt	Abt. I	Fläche	Nutzungsart	Eigentümer	Mast Nr.	Mast-anteil	Bodenaus-trittsgröße Mast-fundament (aufgerundet)	an-teilige Fläche	Vorhaben / Folgemaßnahme	projektierte Schutzstreifenflächen											
													Anl. 7520	Anl. 7100	LA 1060K					Gesamt				
				BV-Nr.	[m²]				[%]	[m]	[m]	[m²]		[m²]	[m²]	[m²]	[m²]	[m²]	[m²]	[m²]				
1	2	3	4	5	6	7	8	9	10	11	12	13	14	15	16	17	18	19	20	21	22	23	24	25
405	000	4041	2026		734	Landwirtschaft							Vorhaben								11		RP15 RP15A	
													Folgemaßnahme											
													Gesamt											
406	000	4043	494		2943	Landwirtschaft							Vorhaben								55		RP15 RP15A	
													Folgemaßnahme											
													Gesamt											
407	000	4044	1526		727	Landwirtschaft							Vorhaben								12		RP15 RP15A	
													Folgemaßnahme											
													Gesamt											
408	000	4045	1526		734	Landwirtschaft							Vorhaben								17		RP15 RP15A	
													Folgemaßnahme											
													Gesamt											
409	000	4047 / 1	450		1446	Landwirtschaft							Vorhaben								34		RP15 RP15A	
													Folgemaßnahme											
													Gesamt											
410	000	4047 / 2	2011		1445	Landwirtschaft							Vorhaben								38		RP15 RP15A	
													Folgemaßnahme											
													Gesamt											
411	000	4048	345		731	Landwirtschaft							Vorhaben								17		RP15 RP15A	
													Folgemaßnahme											
													Gesamt											
412	000	4050 / 1	2186		726	Landwirtschaft							Vorhaben								16		RP15 RP15A	
													Folgemaßnahme											
													Gesamt											
413	000	4051	780		742	Landwirtschaft							Vorhaben								16		RP15 RP15A	
													Folgemaßnahme											
													Gesamt											
414	000	4052	2579		826	Landwirtschaft							Vorhaben								15		RP15 RP15A	
													Folgemaßnahme											
													Gesamt											
415	000	4053	4068		733	Landwirtschaft							Vorhaben								14		RP15 RP15A	
													Folgemaßnahme											
													Gesamt											
416	000	4054	1328		743	Landwirtschaft							Vorhaben								14		RP15 RP15A	
													Folgemaßnahme											
													Gesamt											
417	000	4055 / 1	1067		738	Landwirtschaft							Vorhaben								14		RP15 RP15A	
													Folgemaßnahme											
													Gesamt											
418	000	4055 / 2	910		738	Landwirtschaft							Vorhaben								12		RP15 RP15A	
													Folgemaßnahme											
													Gesamt											







				380-kV-Netzverstärkung Urberach-Weinheim-Karlsruhe BBPIG-Vorhaben Nr. 19				Rechtserwerbsverzeichnis																
Abschnitt Süd-1 Philippsburg-Daxlanden								ohne Nennung der Eigentümer												Gemarkung:		Eggenstein		
																				Gemarkung-Nr.:		3415		
Ifd. Nr.	Angaben nach Grundbuch/Kataster							Inanspruchnahme durch Vorhaben, einschließlich Folgemaßnahmen														Rechts- erwerbsplan Blatt- nummer	Bemerkungen	
	Grundbuch							Dauerhafte Inanspruchnahme										temporär						
								Mast				Überspannung						in Anspruch zu- nehmende Fläche (Arbeitsflächen, Zuwegungen)	Über- spannung					
								Mast Nr.	Mast- anteil	Bodenaus- trittsgröße Mast- fundament (aufgerundet)		an- teilige Fläche	Vorhaben / Folgemaßnahme	projektierte Schutzstreifenflächen										
					Anl. 7520	Anl. 7100	LA 1060K									Gesamt								
	Flur	Flst.-Nr.	Blatt	Abt. I	Fläche	Nutzungsart	Eigentümer																	
				BV- Nr.	[m²]				[%]	[m]	[m]	[m²]												
1	2	3	4	5	6	7	8	9	10	11	12	13	14	15	16	17	18	19	20	21	22	23	24	25
419	000	4056	2152		740	Landwirtschaft							Vorhaben								11		RP15 RP15A	
													Folgemaßnahme											
													Gesamt											
420	000	4057	238		737	Landwirtschaft							Vorhaben								11		RP15 RP15A	
													Folgemaßnahme											
													Gesamt											
421	000	4058	2487		755	Landwirtschaft							Vorhaben								10		RP15 RP15A	
													Folgemaßnahme											
													Gesamt											
422	000	4059	1292		752	Landwirtschaft							Vorhaben								8		RP15 RP15A	
													Folgemaßnahme											
													Gesamt											
423	000	4060	368		763	Landwirtschaft							Vorhaben								9		RP15 RP15A	
													Folgemaßnahme											
													Gesamt											
424	000	4061	279		758	Landwirtschaft							Vorhaben								10		RP15 RP15A	
													Folgemaßnahme											
													Gesamt											
425	000	4062	2151		769	Landwirtschaft							Vorhaben								11		RP15 RP15A	
													Folgemaßnahme											
													Gesamt											
426	000	4063	2020		763	Landwirtschaft							Vorhaben								12		RP15 RP15A	
													Folgemaßnahme											
													Gesamt											
427	000	4064	2140		1547	Landwirtschaft							Vorhaben								25		RP15 RP15A	
													Folgemaßnahme											
													Gesamt											
428	000	4065	2222		775	Landwirtschaft							Vorhaben								12		RP15 RP15A	
													Folgemaßnahme											
													Gesamt											
429	000	4066	2109		1157	Landwirtschaft							Vorhaben								17		RP15 RP15A	
													Folgemaßnahme											
													Gesamt											
430	000	4067	2181		1167	Landwirtschaft							Vorhaben								16		RP15 RP15A	
													Folgemaßnahme											
													Gesamt											
431	000	4068	1449		787	Landwirtschaft							Vorhaben								9		RP15 RP15A	
													Folgemaßnahme											
													Gesamt											
432	000	4069	2049		786	Landwirtschaft							Vorhaben								9		RP15 RP15A	
													Folgemaßnahme											
													Gesamt											







				380-kV-Netzverstärkung Urberach-Weinheim-Karlsruhe BBPIG-Vorhaben Nr. 19				Rechtserwerbsverzeichnis																
Abschnitt Süd-1 Philippsburg-Daxlanden								ohne Nennung der Eigentümer												Gemarkung:		Eggenstein		
																				Gemarkung-Nr.:		3415		
Ifd. Nr.	Angaben nach Grundbuch/Kataster							Inanspruchnahme durch Vorhaben, einschließlich Folgemaßnahmen														Rechts- erwerbsplan Blatt- nummer	Bemerkungen	
	Grundbuch							Dauerhafte Inanspruchnahme										temporär						
								Mast				Überspannung						in Anspruch zu- nehmende Fläche (Arbeitsflächen, Zuwegungen)	Über- spannung					
								Mast Nr.	Mast- anteil	Bodenaus- trittsgröße Mast- fundament (aufgerundet)		an- teilige Fläche	Vorhaben / Folgemaßnahme	projektierte Schutzstreifenflächen										
					Anl. 7520	Anl. 7100	LA 1060K									Gesamt								
	Flur	Flst.-Nr.	Blatt	Abt. I	Fläche	Nutzungsart	Eigentümer																	
				BV- Nr.	[m²]				[%]	[m]	[m]	[m²]												
1	2	3	4	5	6	7	8	9	10	11	12	13	14	15	16	17	18	19	20	21	22	23	24	25
433	000	4070	2049		786	Landwirtschaft							Vorhaben								10		RP15 RP15A	
													Folgemaßnahme											
													Gesamt											
434	000	4071	1154		803	Landwirtschaft							Vorhaben								11		RP15 RP15A	
													Folgemaßnahme											
													Gesamt											
435	000	4072	1154		794	Landwirtschaft							Vorhaben								13		RP15 RP15A	
													Folgemaßnahme											
													Gesamt											
436	000	4073	9569		821	Landwirtschaft							Vorhaben								13		RP15 RP15A	
													Folgemaßnahme											
													Gesamt											
437	000	4074	9569		806	Landwirtschaft							Vorhaben								10		RP15 RP15A	
													Folgemaßnahme											
													Gesamt											
438	000	4075	311		827	Landwirtschaft							Vorhaben								13		RP15 RP15A	
													Folgemaßnahme											
													Gesamt											
439	000	4076	1550		815	Landwirtschaft							Vorhaben								16		RP15 RP15A	
													Folgemaßnahme											
													Gesamt											
440	000	4077	2149		834	Landwirtschaft							Vorhaben								11		RP15 RP15A	
													Folgemaßnahme											
													Gesamt											
441	000	4078	4113		833	Landwirtschaft							Vorhaben								14		RP15 RP15A	
													Folgemaßnahme											
													Gesamt											
442	000	4079	311		845	Landwirtschaft							Vorhaben								25		RP15 RP15A	
													Folgemaßnahme											
													Gesamt											
443	000	4080	2372		860	Landwirtschaft							Vorhaben								529		RP15 RP15A	
													Folgemaßnahme											
													Gesamt											
444	000	4081	2064		858	Landwirtschaft							Vorhaben								209		RP15 RP15A	
													Folgemaßnahme											
													Gesamt											
445	000	4082	2064		855	Landwirtschaft							Vorhaben								191		RP15 RP15A	
													Folgemaßnahme											
													Gesamt											
446	000	4083	2373		900	Landwirtschaft							Vorhaben								201		RP15 RP15A	
													Folgemaßnahme											
													Gesamt											



		380-kV-Netzverstärkung Urberach-Weinheim-Karlsruhe BBPIG-Vorhaben Nr. 19										Rechtserwerbsverzeichnis																			
Abschnitt Süd-1 Philippsburg-Daxlanden										ohne Nennung der Eigentümer										Gemarkung:					Eggenstein						
																				Gemarkung-Nr.:					3415						
lfd. Nr.	Angaben nach Grundbuch/Kataster							Inanspruchnahme durch Vorhaben, einschließlich Folgemaßnahmen												Rechts- erwerbsplan Blatt- nummer	Bemerkungen										
	Grundbuch							Dauerhafte Inanspruchnahme										temporär													
								Mast				Überspannung						in Anspruch zu- nehmende Fläche (Arbeitsflächen, Zuwegungen)	Über- spannung												
								Mast Nr.	Mast- anteil	Bodenaus- trittsgröße Mast fundament (aufgerundet)		an- teilige Fläche	Vorhaben / Folgemaßnahme	projektierte Schutzstreifenflächen																	
					Anl. 7520	Anl. 7100	LA 1060K									Gesamt															
				BV- Nr.	[m²]																										
1	2	3	4	5	6	7	8	9	10	11	12	13	14	15	16	17	18	19	20	21	22	23	24	25							
447	000	4085	1824		1346	Landwirtschaft							Vorhaben								276		RP15 RP15A								
													Folgemaßnahme																		
													Gesamt																		
448	000	4086	550		687	Landwirtschaft							Vorhaben								149		RP15 RP15A								
													Folgemaßnahme																		
													Gesamt																		
449	000	4087	811		688	Landwirtschaft							Vorhaben	4							147		RP15 RP15A								
													Folgemaßnahme																		
													Gesamt	4							4										
450	000	4088	1145		473	Landwirtschaft							Vorhaben								126		RP15 RP15A								
													Folgemaßnahme																		
													Gesamt																		
451	000	4089	936		461	Landwirtschaft							Vorhaben	71							71		RP15 RP15A								
													Folgemaßnahme																		
													Gesamt	71							71										
452	000	4090	632		922	Landwirtschaft							Vorhaben	146							137		RP15 RP15A								
													Folgemaßnahme								148			Flächen zur Wasserhaltung							
													Gesamt	146																	
453	000	4091	632		925	Landwirtschaft							Vorhaben	247							49		RP15 RP15A								
													Folgemaßnahme								72			Flächen zur Wasserhaltung							
													Gesamt	247																	
454	000	4092	868		945	Landwirtschaft							Vorhaben	320							7		RP15 RP15A								
													Folgemaßnahme								29			Flächen zur Wasserhaltung							
													Gesamt	320																	
455	000	4093	915		982	Landwirtschaft							Vorhaben	515							6		RP15 RP15A								
													Folgemaßnahme								31			Flächen zur Wasserhaltung							
													Gesamt	515																	
456	000	4094	9302		969	Landwirtschaft							Vorhaben	481							6		RP15 RP15A								
													Folgemaßnahme								27			Flächen zur Wasserhaltung							
													Gesamt	481																	
457	000	4095	1078		491	Landwirtschaft							Vorhaben	97							5		RP15 RP15A								
													Folgemaßnahme																		
													Gesamt	97							97										
458	000	4096	1392		499	Landwirtschaft							Vorhaben	476							20		RP15 RP15A								
													Folgemaßnahme											Flächen zur Wasserhaltung							
													Gesamt	476																	
459	000	4097	1823		983	Landwirtschaft							Vorhaben	703							6		RP15 RP15A								
													Folgemaßnahme								28			Flächen zur Wasserhaltung							
													Gesamt	703																	
460	000	4098	411		995	Landwirtschaft							Vorhaben	806							127		RP15 RP15A								
													Folgemaßnahme								150			Flächen zur Wasserhaltung							
													Gesamt	806																	

				380-kV-Netzverstärkung Urberach-Weinheim-Karlsruhe BBPIG-Vorhaben Nr. 19				Rechtserwerbsverzeichnis																
Abschnitt Süd-1 Philippsburg-Daxlanden								ohne Nennung der Eigentümer												Gemarkung:		Eggenstein		
																				Gemarkung-Nr.:		3415		
Ifd. Nr.	Angaben nach Grundbuch/Kataster							Inanspruchnahme durch Vorhaben, einschließlich Folgemaßnahmen													Rechts- erwerbsplan Blatt- nummer	Bemerkungen		
	Grundbuch							Dauerhafte Inanspruchnahme															temporär	
								Mast				Überspannung											in Anspruch zu- nehmende Fläche (Arbeitsflächen, Zuwegungen)	Über- spannung
	Mast Nr.	Mast- anteil	Bodenaus- trittsgröße Mast- fundament (aufgerundet)		an- teilige Fläche	Vorhaben / Folgemaßnahme	projektierte Schutzstreifenflächen							Gesamt										
Flur	Flst.-Nr.	Blatt	Abt. I	Fläche	Nutzungsart		Eigentümer						Anl. 7520		Anl. 7100	LA 1060K								
				BV- Nr.	[m²]							[m²]	[m²]	[m²]	[m²]	[m²]	[m²]	[m²]	[m²]					
1	2	3	4	5	6	7	8	9	10	11	12	13	14	15	16	17	18	19	20	21	22	23	24	25
461	000	4099	4120		2016	Landwirtschaft							Vorhaben	1916							250		RP15 RP15A	Flächen zur Wasserhaltung
													Folgemaßnahme								409			
													Gesamt	1916										
462	000	4100	1248		1060	Landwirtschaft							Vorhaben	919							224		RP15 RP15A	Flächen zur Wasserhaltung
													Folgemaßnahme								599			
													Gesamt	919										
463	000	4101	3134		2038	Weg							Vorhaben	2147							4889		RP14 RP15 RP15A	Flächen zur Wasserhaltung
													Folgemaßnahme								1928			
													Gesamt	2147										
464	000	4102	5009		1067	Landwirtschaft							Vorhaben	1227							177		RP15 RP15A	
													Folgemaßnahme											
													Gesamt	1227										
465	000	4103	5260		544	Landwirtschaft							Vorhaben	515							100		RP15 RP15A	
													Folgemaßnahme											
													Gesamt	515										
466	000	4104	434		530	Landwirtschaft							Vorhaben	404							9		RP15 RP15A	
													Folgemaßnahme											
													Gesamt	404										
467	000	4105 / 1	640		1048	Landwirtschaft							Vorhaben	785							114		RP15 RP15A	
													Folgemaßnahme											
													Gesamt	785										
468	000	4105 / 2	595		1049	Landwirtschaft							Vorhaben	827							120		RP15 RP15A	
													Folgemaßnahme											
													Gesamt	827										
469	000	4106	1523		521	Landwirtschaft							Vorhaben	466							4		RP15 RP15A	
													Folgemaßnahme											
													Gesamt	466										
470	000	4107	1523		530	Landwirtschaft							Vorhaben	142									RP15 RP15A	
													Folgemaßnahme											
													Gesamt	142										
471	000	4108	913		1069	Landwirtschaft							Vorhaben	624							5		RP15 RP15A	
													Folgemaßnahme											
													Gesamt	624										
472	000	4109	2341		1067	Landwirtschaft							Vorhaben	456							5		RP15 RP15A	
													Folgemaßnahme											
													Gesamt	456										
473	000	4112 / 1	1153		1089	Landwirtschaft							Vorhaben	365							4		RP15 RP15A	
													Folgemaßnahme											
													Gesamt	365										
474	000	4112 / 2	708		1100	Landwirtschaft							Vorhaben	287							4		RP15 RP15A	
													Folgemaßnahme											
													Gesamt	287										



				380-kV-Netzverstärkung Urberach-Weinheim-Karlsruhe BBPIG-Vorhaben Nr. 19				Rechtserwerbsverzeichnis																
Abschnitt Süd-1 Philippsburg-Daxlanden								ohne Nennung der Eigentümer								Gemarkung: Eggenstein								
																Gemarkung-Nr.: 3415								
lfd. Nr.	Angaben nach Grundbuch/Kataster							Inanspruchnahme durch Vorhaben, einschließlich Folgemaßnahmen												Rechts- erwerbsplan Blatt- nummer	Bemerkungen			
								Dauerhafte Inanspruchnahme								temporär								
	Grundbuch							Mast				Überspannung				in Anspruch zu- nehmende Fläche (Arbeitsflächen, Zuwegungen)	Über- spannung							
	Flur	Flst.-Nr.	Blatt	Abt. I	Fläche	Nutzungsart	Eigentümer	Mast Nr.	Mast- anteil	Bodenaus- trittsgröße Mast- fundament (aufgerundet)	an- teilige Fläche	Vorhaben / Folgemaßnahme	projektierte Schutzstreifenflächen											
				BV- Nr.	[m²]								Anl. 7520	Anl. 7100	LA 1060K									
1	2	3	4	5	6	7	8	9	10	11	12	13	14	15	16	17	18	19	20	21	22	23	24	25
475	000	4113	5179		1094	Landwirtschaft							Vorhaben	189							4		RP15 RP15A	
													Folgemaßnahme											
													Gesamt	189						189				
476	000	4114	824		1100	Landwirtschaft							Vorhaben	97							4		RP15 RP15A	
													Folgemaßnahme											
													Gesamt	97						97				
477	000	4115	5477		1105	Landwirtschaft							Vorhaben	15							4		RP15 RP15A	
													Folgemaßnahme											
													Gesamt	15						15				
478	000	4116	810		1099	Landwirtschaft							Vorhaben								3		RP15 RP15A	
													Folgemaßnahme											
													Gesamt											
479	000	4118 / 1	2012		1719	Landwirtschaft							Vorhaben								5		RP15 RP15A	
													Folgemaßnahme											
													Gesamt											
480	000	4119	5906		868	Landwirtschaft							Vorhaben								2		RP15 RP15A	
													Folgemaßnahme											
													Gesamt											
481	000	4120	904		868	Landwirtschaft							Vorhaben								2		RP15 RP15A	
													Folgemaßnahme											
													Gesamt											
482	000	4121 / 2	434		377	Landwirtschaft							Vorhaben								3		RP15 RP15A	
													Folgemaßnahme											
													Gesamt											
483	000	4122	2486		1148	Landwirtschaft							Vorhaben								3		RP15 RP15A	
													Folgemaßnahme											
													Gesamt											
484	000	4123	1281		1152	Landwirtschaft							Vorhaben								3		RP15 RP15A	
													Folgemaßnahme											
													Gesamt											
485	000	4214	736		1205	Landwirtschaft							Vorhaben	26									RP15 RP15A	
													Folgemaßnahme											
													Gesamt	26						26				
486	000	4215	1537		1173	Landwirtschaft							Vorhaben	260									RP15 RP15A	
													Folgemaßnahme											
													Gesamt	260						260				
487	000	4216	873		1174	Landwirtschaft							Vorhaben	578									RP15 RP15A	
													Folgemaßnahme											
													Gesamt	578						578				
488	000	4217	708		1190	Landwirtschaft							Vorhaben	924									RP15 RP15A	
													Folgemaßnahme											
													Gesamt	924						924				

				380-kV-Netzverstärkung Urberach-Weinheim-Karlsruhe BBPIG-Vorhaben Nr. 19				Rechtserwerbsverzeichnis																
Abschnitt Süd-1 Philippsburg-Daxlanden								ohne Nennung der Eigentümer								Gemarkung:		Eggenstein						
																Gemarkung-Nr.:		3415						
Ifd. Nr.	Angaben nach Grundbuch/Kataster							Inanspruchnahme durch Vorhaben, einschließlich Folgemaßnahmen													Rechts- erwerbsplan Blatt- nummer	Bemerkungen		
	Grundbuch							Dauerhafte Inanspruchnahme										temporär						
								Mast				Überspannung						in Anspruch zu- nehmende Fläche (Arbeitsflächen, Zuwegungen)	Über- spannung					
								Mast Nr.	Mast- anteil	Bodenaus- trittsgröße Mast- fundament (aufgerundet)		an- teilige Fläche	Vorhaben / Folgemaßnahme	projektierte Schutzstreifenflächen										
					Anl. 7520	Anl. 7100	LA 1060K									Gesamt								
	Flur	Flst.-Nr.	Blatt	Abt. I	Fläche	Nutzungsart	Eigentümer																	
				BV- Nr.	[m²]																			
1	2	3	4	5	6	7	8	9	10	11	12	13	14	15	16	17	18	19	20	21	22	23	24	25
489	000	4218	1034		1549	Landwirtschaft							Vorhaben Folgemaßnahme Gesamt	104  104	  	  	  	  	  	  104	  	  	RP14 RP15 RP15A	
490	000	4219	3615		1765	Landwirtschaft							Vorhaben Folgemaßnahme Gesamt	134  134	  	  	  	  	  	  134	  	  	RP14 RP15 RP15A	
491	000	4220	805		897	Landwirtschaft							Vorhaben Folgemaßnahme Gesamt	76  76	  	  	  	  	  	  76	  	  	RP14 RP15 RP15A	
492	000	4221	9302		876	Landwirtschaft							Vorhaben Folgemaßnahme Gesamt	81  81	  	  	  	  	  	  81	  	  	RP14 RP15 RP15A	
493	000	4222	9661		882	Landwirtschaft							Vorhaben Folgemaßnahme Gesamt	80  80	  	  	  	  	  	  80	  	  	RP14 RP15 RP15A	
494	000	4223 / 1	5876		901	Landwirtschaft							Vorhaben Folgemaßnahme Gesamt	82  82	  	  	  	  	  	  82	  	  	RP14 RP15 RP15A	
495	000	4223 / 2	805		890	Landwirtschaft							Vorhaben Folgemaßnahme Gesamt	76  76	  	  	  	  	  	  76	  	  	RP14 RP15 RP15A	
496	000	4224	614		903	Landwirtschaft							Vorhaben Folgemaßnahme Gesamt	88  88	  	  	  	  	  	  88	  	  	RP14 RP15 RP15A	
497	000	4226	1553		1097	Landwirtschaft							Vorhaben Folgemaßnahme Gesamt	128  128	  	  	  	  	  	  128	  	  	RP14 RP15 RP15A	
498	000	4227	2087		848	Landwirtschaft							Vorhaben Folgemaßnahme Gesamt	901  901	  	  	  	  	  	  901	  	  	RP14 RP15 RP15A	Flächen zur Wasserhaltung
499	000	4228	2087		1154	Landwirtschaft							Vorhaben Folgemaßnahme Gesamt	1127  1127	  	  	  	  	  	  1127	  	  	RP14 RP15 RP15A	Flächen zur Wasserhaltung
500	000	4229	858		1148	Landwirtschaft							Vorhaben Folgemaßnahme Gesamt	1144  1144	  	  	  	  	  	  1144	  	  	RP14 RP15 RP15A	Flächen zur Wasserhaltung
501	000	4230	3088		1143	Landwirtschaft							Vorhaben Folgemaßnahme Gesamt	1020  1020	  	  	  	  	  	  1020	  	  	RP14 RP15 RP15A	Flächen zur Wasserhaltung
502	000	4231	5019		1053	Landwirtschaft							Vorhaben Folgemaßnahme Gesamt	821  821	  	  	  	  	  	  821	  	  	RP14 RP15 RP15A	



			380-kV-Netzverstärkung Urberach-Weinheim-Karlsruhe BBPIG-Vorhaben Nr. 19			Rechtserwerbsverzeichnis																		
Abschnitt Süd-1 Philippsburg-Daxlanden								ohne Nennung der Eigentümer								Gemarkung:		Eggenstein						
																Gemarkung-Nr.:		3415						
Ifd. Nr.	Angaben nach Grundbuch/Kataster							Inanspruchnahme durch Vorhaben, einschließlich Folgemaßnahmen													Rechts-erwerbsplan Blatt-nummer	Bemerkungen		
	Grundbuch							Dauerhafte Inanspruchnahme										temporär						
								Mast				Überspannung						in Anspruch zu nehmende Fläche (Arbeitsflächen, Zuwegungen)	Über-spannung					
								Mast Nr.	Mast-anteil	Bodenausstrittsgröße Mastfundament (aufgerundet)		an-teilige Fläche	Vorhaben / Folgemaßnahme	projektierte Schutzstreifenflächen										
					Anl. 7520	Anl. 7100	LA 1060K									Gesamt								
	Flur	Flst.-Nr.	Blatt	Abt. I	Fläche	Nutzungsart	Eigentümer																	
				BV-Nr.	[m²]																			
1	2	3	4	5	6	7	8	9	10	11	12	13	14	15	16	17	18	19	20	21	22	23	24	25
503	000	4231 / 1	332		1053	Landwirtschaft							Vorhaben	719									RP15 RP15A	
													Folgemaßnahme											
													Gesamt	719						719				
504	000	4232	1106		948	Landwirtschaft							Vorhaben	526									RP15 RP15A	
													Folgemaßnahme											
													Gesamt	526						526				
505	000	4233	1449		951	Landwirtschaft							Vorhaben	432									RP15 RP15A	
													Folgemaßnahme											
													Gesamt	432						432				
506	000	4234	5113		947	Landwirtschaft							Vorhaben	354									RP15 RP15A	
													Folgemaßnahme											
													Gesamt	354						354				
507	000	4235	709		951	Landwirtschaft							Vorhaben	260									RP15 RP15A	
													Folgemaßnahme											
													Gesamt	260						260				
508	000	4236	5819		1001	Landwirtschaft							Vorhaben	177									RP15 RP15A	
													Folgemaßnahme											
													Gesamt	177						177				
509	000	4237	5176		977	Landwirtschaft							Vorhaben	60									RP15 RP15A	
													Folgemaßnahme											
													Gesamt	60						60				
510	000	4276	9055		1179	Weg							Vorhaben							759		RP15 RP15A		
													Folgemaßnahme											
													Gesamt											
511	000	4320	9302		1301	Fliesgewässer							Vorhaben	202							14 33		RP14 RP15 RP15A	Flächen zur Wasserhaltung
													Folgemaßnahme											
													Gesamt	202						202				
512	000	4337	482		1048	Landwirtschaft							Vorhaben							244		RP14 RP15 RP15A		
													Folgemaßnahme											
													Gesamt											
513	000	4338	1834		1046	Landwirtschaft							Vorhaben							381		RP14 RP15 RP15A		
													Folgemaßnahme											
													Gesamt											
514	000	4339	717		1024	Landwirtschaft							Vorhaben							373		RP14 RP15 RP15A		
													Folgemaßnahme											
													Gesamt											
515	000	4340	5179		1031	Landwirtschaft							Vorhaben							367		RP14 RP15 RP15A		
													Folgemaßnahme											
													Gesamt											
516	000	4341	1339		1015	Landwirtschaft							Vorhaben							248 304		RP14 RP15 RP15A	Flächen zur Wasserhaltung	
													Folgemaßnahme											
													Gesamt											



				380-kV-Netzverstärkung Urberach-Weinheim-Karlsruhe BBPIG-Vorhaben Nr. 19				Rechtserwerbsverzeichnis																
Abschnitt Süd-1 Philippsburg-Daxlanden								ohne Nennung der Eigentümer								Gemarkung: Eggenstein								
																Gemarkung-Nr.: 3415								
Ifd. Nr.	Angaben nach Grundbuch/Kataster							Inanspruchnahme durch Vorhaben, einschließlich Folgemaßnahmen												Rechts-erwerbsplan Blatt-nummer	Bemerkungen			
	Grundbuch							Dauerhafte Inanspruchnahme														temporär		
								Mast				Überspannung										in Anspruch zu nehmende Fläche (Arbeitsflächen, Zuwegungen)	Über-spannung	
	Mast Nr.	Mast-anteil	Bodenausstrittsgröße Mastfundament (aufgerundet)		anteilige Fläche	Vorhaben / Folgemaßnahme	projektierte Schutzstreifenflächen						Gesamt											
Flur	Flist.-Nr.	Blatt	Abt. I	Fläche			Nutzungsart	Eigentümer							Anl. 7520	Anl. 7100	LA 1060K							
				BV-Nr.	[m²]							[m²]	[m²]	[m²]	[m²]	[m²]	[m²]	[m²]	[m²]					
1	2	3	4	5	6	7	8	9	10	11	12	13	14	15	16	17	18	19	20	21	22	23	24	25
517	000	4342 / 1	632		2355	Landwirtschaft							Vorhaben	430							113		RP14 RP15 RP15A	Flächen zur Wasserhaltung
													Folgemaßnahme								146			
													Gesamt	430						430				
518	000	4344	4122		1319	Landwirtschaft							Vorhaben	709							54		RP14 RP15 RP15A	
													Folgemaßnahme											
													Gesamt	709						709				
519	000	4344 / 1	657		1318	Landwirtschaft							Vorhaben	1189							338		RP14 RP15 RP15A	
													Folgemaßnahme											
													Gesamt	1189						1189				
520	000	4345	5180		633	Landwirtschaft							Vorhaben	666							173		RP14 RP15 RP15A	
													Folgemaßnahme											
													Gesamt	666						666				
521	000	4346	5180		626	Landwirtschaft							Vorhaben	647							150		RP14 RP15 RP15A	
													Folgemaßnahme											
													Gesamt	647						647				
522	000	4347	2398		877	Landwirtschaft							Vorhaben	837							192		RP14 RP15 RP15A	
													Folgemaßnahme											
													Gesamt	837						837				
523	000	4348	614		869	Landwirtschaft							Vorhaben	885							175		RP14 RP15 RP15A	
													Folgemaßnahme											
													Gesamt	885						885				
524	000	4349	2012		932	Landwirtschaft							Vorhaben	824							127		RP14 RP15 RP15A	
													Folgemaßnahme											
													Gesamt	824						824				
525	000	4350	1120		931	Landwirtschaft							Vorhaben	613							46		RP14 RP15 RP15A	
													Folgemaßnahme											
													Gesamt	613						613				
526	000	4351	1588		657	Landwirtschaft							Vorhaben	380							29		RP14 RP15 RP15A	
													Folgemaßnahme											
													Gesamt	380						380				
527	000	4352 / 1	773		2555	Landwirtschaft							Vorhaben	388							112		RP14 RP15 RP15A	
													Folgemaßnahme											
													Gesamt	388						388				
528	000	4354	773		1093	Landwirtschaft							Vorhaben								55		RP14 RP15 RP15A	
													Folgemaßnahme											
													Gesamt											
529	000	4355	2199		1031	Landwirtschaft							Vorhaben								63		RP14 RP15 RP15A	
													Folgemaßnahme											
													Gesamt											
530	000	4356	947		995	Landwirtschaft							Vorhaben								75		RP14 RP15 RP15A	
													Folgemaßnahme											
													Gesamt											







				380-kV-Netzverstärkung Urberach-Weinheim-Karlsruhe BBPIG-Vorhaben Nr. 19				Rechtserwerbsverzeichnis																
Abschnitt Süd-1 Philippsburg-Daxlanden								ohne Nennung der Eigentümer								Gemarkung: Eggenstein								
																Gemarkung-Nr.: 3415								
Ifd. Nr.	Angaben nach Grundbuch/Kataster							Inanspruchnahme durch Vorhaben, einschließlich Folgemaßnahmen													Rechts- erwerbsplan Blatt- nummer	Bemerkungen		
	Grundbuch							Dauerhafte Inanspruchnahme										temporär						
								Mast				Überspannung						in Anspruch zu- nehmende Fläche (Arbeitsflächen, Zuwegungen)	Über- spannung					
	Mast Nr.	Mast- anteil	Bodenaus- trittsgröße Mast- fundament (aufgerundet)		an- teilige Fläche	Vorhaben / Folgemaßnahme	projektierte Schutzstreifenflächen						Gesamt											
Flur	Flst.-Nr.	Blatt	Abt. I	Fläche			Nutzungsart	Eigentümer							Anl. 7520	Anl. 7100	LA 1060K							
				BV- Nr.	[m²]																			
1	2	3	4	5	6	7	8	9	10	11	12	13	14	15	16	17	18	19	20	21	22	23	24	25
531	000	4357	327		1297	Landwirtschaft							Vorhaben								3		RP14 RP15 RP15A	
													Folgemaßnahme											
													Gesamt											
532	000	4374	1052		904	Landwirtschaft							Vorhaben	656							651		RP14	
													Folgemaßnahme											
													Gesamt	656						656				
533	000	4374 / 1	130		905	Landwirtschaft							Vorhaben	468							431		RP14	
													Folgemaßnahme											
													Gesamt	468						468				
534	000	4375	130		753	Landwirtschaft							Vorhaben	415							124		RP14	
													Folgemaßnahme											
													Gesamt	415						415				
535	000	4376	451		764	Landwirtschaft							Vorhaben	404									RP14	
													Folgemaßnahme											
													Gesamt	404						404				
536	000	4377	917		1440	Landwirtschaft							Vorhaben	675									RP14	
													Folgemaßnahme											
													Gesamt	675						675				
537	000	4378	2690		725	Landwirtschaft							Vorhaben	316									RP14	
													Folgemaßnahme											
													Gesamt	316						316				
538	000	4379	130		761	Landwirtschaft							Vorhaben	329									RP14	
													Folgemaßnahme											
													Gesamt	329						329				
539	000	4380	994		1414	Landwirtschaft							Vorhaben	538									RP14	
													Folgemaßnahme											
													Gesamt	538						538				
540	000	4381	910		1308	Landwirtschaft							Vorhaben	556							17		RP14	
													Folgemaßnahme											
													Gesamt	556						556				
541	000	4382	605		1515	Landwirtschaft							Vorhaben	557							31		RP14	
													Folgemaßnahme											
													Gesamt	557						557				
542	000	4383	1503		1510	Landwirtschaft							Vorhaben	545							28		RP14	
													Folgemaßnahme											
													Gesamt	545						545				
543	000	4384	923		981	Landwirtschaft							Vorhaben	304							26		RP14	
													Folgemaßnahme											
													Gesamt	304						304				
544	000	4385	356		985	Landwirtschaft							Vorhaben	309							25		RP14 RP15 RP15A	
													Folgemaßnahme											
													Gesamt	309						309				





		380-kV-Netzverstärkung Urberach-Weinheim-Karlsruhe BBPIG-Vorhaben Nr. 19						Rechtserwerbsverzeichnis																
Abschnitt Süd-1 Philippsburg-Daxlanden						ohne Nennung der Eigentümer						Gemarkung:		Eggenstein										
												Gemarkung-Nr.:		3415										
lfd. Nr.	Angaben nach Grundbuch/Kataster							Inanspruchnahme durch Vorhaben, einschließlich Folgemaßnahmen													Rechts- erwerbsplan Blatt- nummer	Bemerkungen		
	Grundbuch							Dauerhafte Inanspruchnahme										temporär						
								Mast				Überspannung						in Anspruch zu nehmende Fläche (Arbeitsflächen, Zuwegungen)	Über- spannung					
Flur	Flst.-Nr.	Blatt	Abt. I	Fläche	Nutzungsart	Eigentümer	Mast Nr.	Mast- anteil	Bodenaus- trittsgröße Mast- fundament (aufgerundet)	an- teilige Fläche	Vorhaben / Folgemaßnahme	projektierte Schutzstreifenflächen												
				BV- Nr.	[m²]								Anl. 7520	Anl. 7100	LA 1060K					Gesamt				
												[m²]	[m²]	[m²]	[m²]	[m²]	[m²]	[m²]	[m²]					
1	2	3	4	5	6	7	8	9	10	11	12	13	14	15	16	17	18	19	20	21	22	23	24	25
545	000	4386	356		989	Landwirtschaft						Vorhaben	334								25		RP14 RP15 RP15A	
												Folgemaßnahme												
												Gesamt	334							334				
546	000	4387 / 1	2551		1021	Landwirtschaft						Vorhaben	355								24		RP14 RP15 RP15A	
												Folgemaßnahme												
												Gesamt	355							355				
547	000	4387 / 2	822		1022	Landwirtschaft						Vorhaben	330								23		RP14 RP15 RP15A	
												Folgemaßnahme												
												Gesamt	330							330				
548	000	4387 / 3	822		2043	Landwirtschaft						Vorhaben	654								50		RP14 RP15 RP15A	
												Folgemaßnahme												
												Gesamt	654							654				
549	000	4388	822		1107	Landwirtschaft						Vorhaben	331								31		RP14 RP15 RP15A	
												Folgemaßnahme												
												Gesamt	331							331				
550	000	4389	1527		692	Landwirtschaft						Vorhaben	282								18		RP14 RP15 RP15A	
												Folgemaßnahme												
												Gesamt	282							282				
551	000	4390	1527		1461	Landwirtschaft						Vorhaben	444								30		RP14 RP15 RP15A	
												Folgemaßnahme												
												Gesamt	444							444				
552	000	4392 / 1	1527		1517	Landwirtschaft						Vorhaben	705								57		RP14 RP15 RP15A	
												Folgemaßnahme												
												Gesamt	705							705				
553	000	4392 / 2	1250		1517	Landwirtschaft						Vorhaben	808								39		RP14 RP15 RP15A	
												Folgemaßnahme												
												Gesamt	808							808				
554	000	4393	1152		581	Landwirtschaft						Vorhaben	75										RP14 RP15 RP15A	
												Folgemaßnahme												
												Gesamt	75							75				
555	000	4394	2002		585	Landwirtschaft						Vorhaben	88										RP14 RP15 RP15A	
												Folgemaßnahme												
												Gesamt	88							88				
556	000	4395	5012		737	Landwirtschaft						Vorhaben	89										RP14 RP15 RP15A	
												Folgemaßnahme												
												Gesamt	89							89				
557	000	4395 / 1	1593		738	Landwirtschaft						Vorhaben	89										RP14 RP15 RP15A	
												Folgemaßnahme												
												Gesamt	89							89				
558	000	4396	1593		907	Landwirtschaft						Vorhaben	83										RP14 RP15 RP15A	
												Folgemaßnahme												
												Gesamt	83							83				



		380-kV-Netzverstärkung Urberach-Weinheim-Karlsruhe BBPIG-Vorhaben Nr. 19						Rechtserwerbsverzeichnis																
Abschnitt Süd-1 Philippsburg-Daxlanden								ohne Nennung der Eigentümer								Gemarkung:		Eggenstein						
																Gemarkung-Nr.:		3415						
Ifd. Nr.	Angaben nach Grundbuch/Kataster							Inanspruchnahme durch Vorhaben, einschließlich Folgemaßnahmen													Rechts- erwerbsplan Blatt- nummer	Bemerkungen		
	Grundbuch							Dauerhafte Inanspruchnahme										temporär						
								Mast				Überspannung						in Anspruch zu- nehmende Fläche (Arbeitsflächen, Zuwegungen)	Über- spannung					
	Mast Nr.	Mast- anteil	Bodenaus- trittsgröße Mast- fundament (aufgerundet)		an- teilige Fläche	Vorhaben / Folgemaßnahme	projektierte Schutzstreifenflächen						Gesamt											
	Flur	Flst.-Nr.	Blatt	Abt. I	Fläche		Nutzungsart	Eigentümer																
				BV- Nr.	[m²]																			
1	2	3	4	5	6	7	8	9	10	11	12	13	14	15	16	17	18	19	20	21	22	23	24	25
559	000	4397	364		2142	Landwirtschaft							Vorhaben	323									RP14 RP15 RP15A	
													Folgemaßnahme											
													Gesamt	323							323			
560	000	4398 / 1	364		1517	Landwirtschaft							Vorhaben	301									RP14 RP15 RP15A	
													Folgemaßnahme											
													Gesamt	301							301			
561	000	4398 / 2	1550		1517	Landwirtschaft							Vorhaben	333									RP14 RP15 RP15A	
													Folgemaßnahme											
													Gesamt	333							333			
562	000	4399	1550		926	Landwirtschaft							Vorhaben	475									RP14 RP15 RP15A	
													Folgemaßnahme											
													Gesamt	475							475			
563	000	4438	1583		762	Landwirtschaft							Vorhaben	52									RP14	Flächen zur Wasserhaltung
													Folgemaßnahme											
													Gesamt	52							52			
564	000	4439 / 1	2503		1511	Landwirtschaft							Vorhaben	517									RP14	Flächen zur Wasserhaltung
													Folgemaßnahme											
													Gesamt	517							517			
565	000	4441 / 1	450		737	Landwirtschaft							Vorhaben	416									RP14	Flächen zur Wasserhaltung
													Folgemaßnahme											
													Gesamt	416							416			
566	000	4441 / 2	1287		736	Landwirtschaft							Vorhaben	504									RP14	Flächen zur Wasserhaltung
													Folgemaßnahme											
													Gesamt	504							504			
567	000	4442	1470		596	Landwirtschaft							Vorhaben	570									RP14	Flächen zur Wasserhaltung
													Folgemaßnahme											
													Gesamt	570							570			
568	000	4443	1163		1251	Landwirtschaft							Vorhaben	1268									RP14	Flächen zur Wasserhaltung
													Folgemaßnahme											
													Gesamt	1268							1268			
569	000	4445	1155		1251	Landwirtschaft							Vorhaben	1209									RP14	Flächen zur Wasserhaltung
													Folgemaßnahme											
													Gesamt	1209							1209			
570	000	4446	9303		426	Landwirtschaft							Vorhaben	424									RP14	Flächen zur Wasserhaltung
													Folgemaßnahme											
													Gesamt	424							424			
571	000	4447	9303		1988	Landwirtschaft							Vorhaben	224									RP14	
													Folgemaßnahme											
													Gesamt	224							224			
572	000	4448 / 1	2047		1205	Landwirtschaft							Vorhaben	146									RP14	
													Folgemaßnahme											
													Gesamt	146							146			

			380-kV-Netzverstärkung Urberach-Weinheim-Karlsruhe BBPIG-Vorhaben Nr. 19			Rechtserwerbsverzeichnis																		
Abschnitt Süd-1 Philippsburg-Daxlanden								ohne Nennung der Eigentümer								Gemarkung:		Eggenstein						
																Gemarkung-Nr.:		3415						
Ifd. Nr.	Angaben nach Grundbuch/Kataster							Inanspruchnahme durch Vorhaben, einschließlich Folgemaßnahmen												Rechts- erwerbsplan Blatt- nummer	Bemerkungen			
	Grundbuch							Dauerhafte Inanspruchnahme														temporär		
								Mast					Überspannung									in Anspruch zu- nehmende Fläche (Arbeitsflächen, Zuwegungen)	Über- spannung	
Flur	Flst.-Nr.	Blatt	Abt. I	Fläche	Nutzungsart	Eigentümer	Mast Nr.	Mast- anteil	Bodenaus- trittsgröße Mast- fundament (aufgerundet)	an- teilige Fläche	Vorhaben / Folgemaßnahme	projektierte Schutzstreifenflächen												
												Anl. 7520	Anl. 7100	LA 1060K										
				BV- Nr.	[m²]							[m²]	[m²]	[m²]	[m²]	[m²]	[m²]	[m²]	[m²]					
1	2	3	4	5	6	7	8	9	10	11	12	13	14	15	16	17	18	19	20	21	22	23	24	25
573	000	4448 / 2	245		1163	Landwirtschaft						Vorhaben	119								283		RP14	
												Folgemaßnahme												
												Gesamt	119							119				
574	000	4449	1616		1355	Landwirtschaft						Vorhaben									2		RP14	
												Folgemaßnahme												
												Gesamt												
575	000	4451	2214		563	Landwirtschaft						Vorhaben	170								243		RP14	
												Folgemaßnahme												
												Gesamt	170							170				
576	000	4452	786		1465	Landwirtschaft						Vorhaben	62								124		RP14	
												Folgemaßnahme												
												Gesamt	62							62				
577	000	4453	327		1466	Landwirtschaft						Vorhaben	44								123		RP14	
												Folgemaßnahme												
												Gesamt	44							44				
578	000	4454	450		970	Landwirtschaft						Vorhaben	19								53		RP14	
												Folgemaßnahme												
												Gesamt	19							19				
579	000	4455	1298		941	Landwirtschaft						Vorhaben	8										RP14	
												Folgemaßnahme												
												Gesamt	8							8				
580	000	4456	5176		1859	Landwirtschaft						Vorhaben	1										RP14	
												Folgemaßnahme												
												Gesamt	1							1				
581	000	4463	2186		914	Landwirtschaft						Vorhaben									206		RP14	
												Folgemaßnahme												
												Gesamt												
582	000	4463 / 1	1415		898	Landwirtschaft						Vorhaben									418		RP14	
												Folgemaßnahme												
												Gesamt												
583	000	4463 / 2	2154		905	Landwirtschaft						Vorhaben									346		RP14	
												Folgemaßnahme												
												Gesamt												
584	000	4464	575		807	Landwirtschaft						Vorhaben									340		RP14	
												Folgemaßnahme												
												Gesamt												
585	000	4465	1078		993	Landwirtschaft						Vorhaben									381		RP14	
												Folgemaßnahme												
												Gesamt												
586	000	4474	436		2823	Landwirtschaft, Unland						Vorhaben	492								1334		RP14	
												Folgemaßnahme								1549			Flächen zur Wasserhaltung	
												Gesamt	492							492				



				380-kV-Netzverstärkung Urberach-Weinheim-Karlsruhe BBPIG-Vorhaben Nr. 19				Rechtserwerbsverzeichnis																
Abschnitt Süd-1 Philippsburg-Daxlanden								ohne Nennung der Eigentümer								Gemarkung: Eggenstein								
																Gemarkung-Nr.: 3415								
Ifd. Nr.	Angaben nach Grundbuch/Kataster							Inanspruchnahme durch Vorhaben, einschließlich Folgemaßnahmen														Rechts- erwerbsplan Blatt- nummer	Bemerkungen	
	Grundbuch							Dauerhafte Inanspruchnahme										temporär						
								Mast				Überspannung						in Anspruch zu- nehmende Fläche (Arbeitsflächen, Zuwegungen)	Über- spannung					
	Mast Nr.	Mast- anteil	Bodenaus- trittsgröße Mast- fundament (aufgerundet)		an- teilige Fläche	Vorhaben / Folgemaßnahme	projektierte Schutzstreifenflächen						Gesamt											
Flur	Flst.-Nr.	Blatt	Abt. I	Fläche			Nutzungsart	Eigentümer							Anl. 7520	Anl. 7100	LA 1060K							
				BV- Nr.	[m²]																			
1	2	3	4	5	6	7	8	9	10	11	12	13	14	15	16	17	18	19	20	21	22	23	24	25
587	000	4475	2034		884	Landwirtschaft							Vorhaben	376							166		RP14	
													Folgemaßnahme											
													Gesamt	376						376				
588	000	4476	859		907	Landwirtschaft							Vorhaben	485							181		RP14	
													Folgemaßnahme											
													Gesamt	485						485				
589	000	4477	941		707	Landwirtschaft							Vorhaben	441							202		RP14	
													Folgemaßnahme											
													Gesamt	441						441				
590	000	4478	5437		714	Landwirtschaft							Vorhaben	497							190		RP14	
													Folgemaßnahme											
													Gesamt	497						497				
591	000	4479	2125		714	Landwirtschaft							Vorhaben	543							158		RP14	
													Folgemaßnahme											
													Gesamt	543						543				
592	000	4480	3533		1224	Landwirtschaft							Vorhaben	1043							107		RP14	
													Folgemaßnahme											
													Gesamt	1043						1043				
593	000	4482	9442		1228	Landwirtschaft							Vorhaben	668									RP14	
													Folgemaßnahme											
													Gesamt	668						668				
594	000	4482 / 1	2397		1229	Landwirtschaft							Vorhaben	671									RP14	
													Folgemaßnahme											
													Gesamt	671						671				
595	000	4483	1526		723	Landwirtschaft							Vorhaben	388									RP14	
													Folgemaßnahme											
													Gesamt	388						388				
596	000	4484	1526		741	Landwirtschaft							Vorhaben	358									RP14	
													Folgemaßnahme											
													Gesamt	358						358				
597	000	4485 / 1	1526		914	Landwirtschaft							Vorhaben	504									RP14	
													Folgemaßnahme											
													Gesamt	504						504				
598	000	4485 / 2	1526		1809	Landwirtschaft							Vorhaben	968									RP14	
													Folgemaßnahme											
													Gesamt	968						968				
599	000	4485 / 3	1526		913	Landwirtschaft							Vorhaben	508									RP14	
													Folgemaßnahme											
													Gesamt	508						508				
600	000	4486	815		1161	Landwirtschaft							Vorhaben	607									RP14	
													Folgemaßnahme											
													Gesamt	607						607				



<div><div><div><div><div></div><div></div></div><div><div></div><div></div></div></div><div><div><div>380-kV-Netzverstärkung Urberach-Weinheim-Karlsruhe</div><div>BBPIG-Vorhaben Nr. 19</div></div><div><div>Abschnitt Süd-1 Philippsburg-Daxlanden</div><div>ohne Nennung der Eigentümer</div></div><div><div>Rechtserwerbsverzeichnis</div><div>Gemarkung: Eggenstein</div></div><div><div></div><div>Gemarkung-Nr.: 3415</div></div></div></div></div>																								
Ifd. Nr.	Angaben nach Grundbuch/Kataster							Inanspruchnahme durch Vorhaben, einschließlich Folgemaßnahmen														Rechts-erwerbsplan Blatt-nummer	Bemerkungen	
	Grundbuch							Dauerhafte Inanspruchnahme										temporär						
								Mast				Überspannung						in Anspruch zu nehmende Fläche (Arbeitsflächen, Zuwegungen)	Über-spannung					
	Flur	Flst.-Nr.	Blatt	Abt. I	Fläche	Nutzungsart	Eigentümer	Mast Nr.	Mast-anteil	Bodenaus-trittsgröße Mast-fundament (aufgerundet)		an-teilige Fläche	Vorhaben / Folgemaßnahme	projektierte Schutzstreifenflächen										
				BV-Nr.	[m²]										Anl. 7520	Anl. 7100	LA 1060K					Gesamt	[m²]	[m²]
1	2	3	4	5	6	7	8	9	10	11	12	13	14	15	16	17	18	19	20	21	22	23	24	25
601	000	4487 / 1	1531		878	Landwirtschaft							Vorhaben	443									RP14	
													Folgemaßnahme											
													Gesamt	443						443				
602	000	4487 / 2	2359		878	Landwirtschaft							Vorhaben	384									RP14	
													Folgemaßnahme											
													Gesamt	384						384				
603	000	4488	523		590	Landwirtschaft							Vorhaben	235									RP14	
													Folgemaßnahme											
													Gesamt	235						235				
604	000	4489	323		1439	Landwirtschaft							Vorhaben	528									RP14	
													Folgemaßnahme											
													Gesamt	528						528				
605	000	4490	4072		538	Landwirtschaft							Vorhaben	158									RP14	
													Folgemaßnahme											
													Gesamt	158						158				
606	000	4491	2252		540	Landwirtschaft							Vorhaben	152									RP14	
													Folgemaßnahme											
													Gesamt	152						152				
607	000	4492	1534		717	Landwirtschaft							Vorhaben	188									RP14	
													Folgemaßnahme											
													Gesamt	188						188				
608	000	4493	4332		717	Landwirtschaft							Vorhaben	159									RP14	
													Folgemaßnahme											
													Gesamt	159						159				
609	000	4494	1507		728	Landwirtschaft							Vorhaben	128									RP14	
													Folgemaßnahme											
													Gesamt	128						128				
610	000	4495	281		740	Landwirtschaft							Vorhaben	104									RP14	
													Folgemaßnahme											
													Gesamt	104						104				
611	000	4496	2140		737	Landwirtschaft							Vorhaben	67									RP14	
													Folgemaßnahme											
													Gesamt	67						67				
612	000	4497	73		730	Landwirtschaft							Vorhaben	35									RP14	
													Folgemaßnahme											
													Gesamt	35						35				
613	000	4498	3954		764	Landwirtschaft							Vorhaben	11									RP14	
													Folgemaßnahme											
													Gesamt	11						11				
614	000	4532 / 2	9240		584	Landwirtschaft							Vorhaben	28									RP14	
													Folgemaßnahme											
													Gesamt	28						28				



				380-kV-Netzverstärkung Urberach-Weinheim-Karlsruhe BBPIG-Vorhaben Nr. 19				Rechtserwerbsverzeichnis																
Abschnitt Süd-1 Philippsburg-Daxlanden								ohne Nennung der Eigentümer								Gemarkung: Eggenstein								
																Gemarkung-Nr.: 3415								
Ifd. Nr.	Angaben nach Grundbuch/Kataster							Inanspruchnahme durch Vorhaben, einschließlich Folgemaßnahmen														Rechts- erwerbsplan Blatt- nummer	Bemerkungen	
								Dauerhafte Inanspruchnahme										temporär						
	Grundbuch							Mast				Überspannung						in Anspruch zu- nehmende Fläche (Arbeitsflächen, Zuwegungen)	Über- spannung					
	Flur	Flst.-Nr.	Blatt	Abt. I	Fläche	Nutzungsart	Eigentümer	Mast Nr.	Mast- anteil	Bodenaus- trittsgröße Mast- fundament (aufgerundet)	an- teilige Fläche	Vorhaben / Folgemaßnahme	projektierte Schutzstreifenflächen											
				BV- Nr.	[m²]								Anl. 7520	Anl. 7100	LA 1060K					Gesamt	[m²]	[m²]		
1	2	3	4	5	6	7	8	9	10	11	12	13	14	15	16	17	18	19	20	21	22	23	24	25
615	000	4548	4313		1661	Landwirtschaft							Vorhaben	50										
													Folgemaßnahme											
													Gesamt	50						50				
616	000	4548 / 2	4313		1363	steh. Gewässer							Vorhaben	110							89		RP14	
													Folgemaßnahme											
													Gesamt	110						110				
617	000	4548 / 3	4313		1362	gem. Nutzung, steh. Gewässer							Vorhaben	190							126		RP14	
													Folgemaßnahme											
													Gesamt	190						190				
618	000	4548 / 4	4313		1363	gem. Nutzung, steh. Gewässer							Vorhaben	276							134		RP14	
													Folgemaßnahme											
													Gesamt	276						276				
619	000	4557	4313		1310	steh. Gewässer							Vorhaben	312							119		RP14	
													Folgemaßnahme											
													Gesamt	312						312				
620	000	4559	575		1309	Landwirtschaft							Vorhaben	371							116		RP14	
													Folgemaßnahme											
													Gesamt	371						371				
621	000	4560	4245		1944	Landwirtschaft							Vorhaben	706							188		RP14	
													Folgemaßnahme											
													Gesamt	706						706				
622	000	4561	504		734	Landwirtschaft							Vorhaben	387							94		RP14	
													Folgemaßnahme											
													Gesamt	387						387				
623	000	4562	504		720	Landwirtschaft							Vorhaben	477							101		RP14	
													Folgemaßnahme											
													Gesamt	477						477				
624	000	4563	504		713	Landwirtschaft							Vorhaben	494							99		RP14	
													Folgemaßnahme											
													Gesamt	494						494				
625	000	4564	504		704	Landwirtschaft							Vorhaben	530							102		RP14	
													Folgemaßnahme											
													Gesamt	530						530				
626	000	4565	2224		694	Landwirtschaft							Vorhaben	624							103		RP14	
													Folgemaßnahme											
													Gesamt	624						624				
627	000	4570 / 1	2124		1115	Landwirtschaft							Vorhaben	954							494		RP14	
													Folgemaßnahme											
													Gesamt	954						954				
628	000	4570 / 2	2124		1115	Landwirtschaft							Vorhaben	843							544		RP14	
													Folgemaßnahme											
													Gesamt	843						843				



		380-kV-Netzverstärkung Urberach-Weinheim-Karlsruhe BBPIG-Vorhaben Nr. 19										Rechtserwerbsverzeichnis														
Abschnitt Süd-1 Philippsburg-Daxlanden										ohne Nennung der Eigentümer										Gemarkung:		Eggenstein				
																				Gemarkung-Nr.:		3415				
lfd. Nr.	Angaben nach Grundbuch/Kataster							Inanspruchnahme durch Vorhaben, einschließlich Folgemaßnahmen													Rechts- erwerbsplan Blatt- nummer	Bemerkungen				
	Grundbuch							Dauerhafte Inanspruchnahme										temporär								
								Mast				Überspannung						in Anspruch zu- nehmende Fläche (Arbeitsflächen, Zuwegungen)	Über- spannung							
	Mast Nr.	Mast- anteil	Bodenaus- trittsgröße Mast- fundament (aufgerundet)	an- teilige Fläche	Vorhaben / Folgemaßnahme	projektierte Schutzstreifenflächen						Gesamt														
Flur	Flst.-Nr.	Blatt	Abt. I	Fläche		Nutzungsart	Eigentümer							Anl. 7520	Anl. 7100	LA 1060K										
				BV- Nr.	[m²]				[%]	[m]	[m]	[m²]		[m²]	[m²]	[m²]	[m²]	[m²]	[m²]	[m²]						
1	2	3	4	5	6	7	8	9	10	11	12	13	14	15	16	17	18	19	20	21	22	23	24	25		
629	000	4570 / 3	2224		1036	Landwirtschaft							Vorhaben	990							168		RP14			
													Folgemaßnahme													
													Gesamt	990						990						
630	000	4570 / 4	9179		1036	Landwirtschaft							Vorhaben	905							275		RP14			
													Folgemaßnahme													
													Gesamt	905						905						
631	000	4575	1106		1200	Landwirtschaft							Vorhaben	51									RP14			
													Folgemaßnahme													
													Gesamt	51						51						
632	000	4577	1104		1194	Landwirtschaft							Vorhaben	345							135		RP14			
													Folgemaßnahme													
													Gesamt	345						345						
633	000	4579	1303		533	Landwirtschaft							Vorhaben	286							68		RP14			
													Folgemaßnahme													
													Gesamt	286						286						
634	000	4581	1303		1700	Landwirtschaft							Vorhaben	1048							537		RP14			
													Folgemaßnahme													
													Gesamt	1048						1048						
635	000	4582	649		1702	Landwirtschaft							Vorhaben	1125							569		RP14			
													Folgemaßnahme													
													Gesamt	1125						1125						
636	000	4584	5534		2098	Landwirtschaft							Vorhaben	1342							853		RP14			
													Folgemaßnahme							853			Flächen zur Wasserhaltung			
													Gesamt	1342						1342						
637	000	4587	2023		971	Landwirtschaft							Vorhaben	601							557		RP14			
													Folgemaßnahme							556			Flächen zur Wasserhaltung			
													Gesamt	601						601						
638	000	4588	2023		947	Landwirtschaft							Vorhaben	426							428		RP14			
													Folgemaßnahme							428			Flächen zur Wasserhaltung			
													Gesamt	426						426						
639	000	4589	2415		1393	Landwirtschaft							Vorhaben	566							598		RP14			
													Folgemaßnahme							598			Flächen zur Wasserhaltung			
													Gesamt	566						566						
640	000	4591	73		1392	Landwirtschaft							Vorhaben	495							658		RP14			
													Folgemaßnahme							658			Flächen zur Wasserhaltung			
													Gesamt	495						495						
641	000	4592	2216		957	Landwirtschaft							Vorhaben	269							335		RP14			
													Folgemaßnahme							335			Flächen zur Wasserhaltung			
													Gesamt	269						269						
642	000	4593	717		944	Landwirtschaft							Vorhaben	194							297		RP14			
													Folgemaßnahme							297			Flächen zur Wasserhaltung			
													Gesamt	194						194						



			380-kV-Netzverstärkung Urberach-Weinheim-Karlsruhe BBPIG-Vorhaben Nr. 19				Rechtserwerbsverzeichnis																	
Abschnitt Süd-1 Philippsburg-Daxlanden								ohne Nennung der Eigentümer								Gemarkung:		Eggenstein						
																Gemarkung-Nr.:		3415						
Ifd. Nr.	Angaben nach Grundbuch/Kataster							Inanspruchnahme durch Vorhaben, einschließlich Folgemaßnahmen											Rechts-erwerbsplan Blatt-nummer	Bemerkungen				
	Grundbuch							Dauerhafte Inanspruchnahme													temporär			
								Mast				Überspannung									in Anspruch zu nehmende Fläche (Arbeitsflächen, Zuwegungen)	Über-spannung		
								Mast Nr.	Mast-anteil	Bodenaus-trittsgröße Mast-fundament (aufgerundet)		an-teilige Fläche	Vorhaben / Folgemaßnahme	projektierte Schutzstreifenflächen										
					Anl. 7520	Anl. 7100	LA 1060K								Gesamt									
	Flur	Fist.-Nr.	Blatt	Abt. I	Fläche	Nutzungsart	Eigentümer																	
				BV-Nr.	[m²]																			
1	2	3	4	5	6	7	8	9	10	11	12	13	14	15	16	17	18	19	20	21	22	23	24	25
643	000	4594	2087		1045	Landwirtschaft							Vorhaben	131							329		RP14	Flächen zur Wasserhaltung
													Folgemaßnahme								329			
													Gesamt	131							131			
644	000	4595 / 1	1308		2208	Landwirtschaft							Vorhaben								351		RP14	
													Folgemaßnahme											
													Gesamt											
645	000	4599	1526		672	Landwirtschaft							Vorhaben								22		RP14	
													Folgemaßnahme											
													Gesamt											
646	000	4600	1323		676	Landwirtschaft							Vorhaben								63		RP14	
													Folgemaßnahme											
													Gesamt											
647	000	4601	5823		680	Landwirtschaft							Vorhaben								71		RP14	
													Folgemaßnahme											
													Gesamt											
648	000	4602	9269		700	Landwirtschaft							Vorhaben								85		RP14	
													Folgemaßnahme											
													Gesamt											
649	000	4604	605		2111	Landwirtschaft							Vorhaben								887		RP14	
													Folgemaßnahme											
													Gesamt											
650	000	4605	1332		712	Landwirtschaft							Vorhaben								322		RP14	
													Folgemaßnahme											
													Gesamt											
651	000	4606	494		689	Landwirtschaft							Vorhaben								243		RP14	Flächen zur Wasserhaltung
													Folgemaßnahme								243			
													Gesamt											
652	000	4607	614		691	Landwirtschaft							Vorhaben								241		RP14	
													Folgemaßnahme											
													Gesamt											
653	000	4608	614		698	Landwirtschaft							Vorhaben								214		RP14	
													Folgemaßnahme											
													Gesamt											
654	000	4609	2110		722	Landwirtschaft							Vorhaben								204		RP14	
													Folgemaßnahme											
													Gesamt											
655	000	4609 / 1	915		723	Landwirtschaft							Vorhaben								191		RP14	
													Folgemaßnahme											
													Gesamt											
656	000	4610	1312		739	Landwirtschaft							Vorhaben								207		RP14	
													Folgemaßnahme											
													Gesamt											

				380-kV-Netzverstärkung Urberach-Weinheim-Karlsruhe BBPIG-Vorhaben Nr. 19				Rechtserwerbsverzeichnis																
Abschnitt Süd-1 Philippsburg-Daxlanden								ohne Nennung der Eigentümer								Gemarkung: Eggenstein								
																Gemarkung-Nr.: 3415								
Ifd. Nr.	Angaben nach Grundbuch/Kataster							Inanspruchnahme durch Vorhaben, einschließlich Folgemaßnahmen												Rechts- erwerbsplan Blatt- nummer	Bemerkungen			
	Grundbuch							Dauerhafte Inanspruchnahme								temporär								
								Mast				Überspannung				in Anspruch zu- nehmende Fläche (Arbeitsflächen, Zuwegungen)	Über- spannung							
	Mast Nr.	Mast- anteil	Bodenaus- trittsgröße Mast- fundament (aufgerundet)		an- teilige Fläche	Vorhaben / Folgemaßnahme	projektierte Schutzstreifenflächen																	
Flur	Flst.-Nr.	Blatt	Abt. I	Fläche			Nutzungsart	Eigentümer						Anl. 7520	Anl. 7100	LA 1060K				Gesamt				
				BV- Nr.	[m²]																			
1	2	3	4	5	6	7	8	9	10	11	12	13	14	15	16	17	18	19	20	21	22	23	24	25
657	000	4611	1312		748	Landwirtschaft							Vorhaben	3							194		RP14	
													Folgemaßnahme											
													Gesamt	3						3				
658	000	4612	301		807	Landwirtschaft							Vorhaben	24							265		RP14	
													Folgemaßnahme											
													Gesamt	24						24				
659	000	4613	3134		407	Weg							Vorhaben	18							481		RP14	
													Folgemaßnahme											
													Gesamt	18						18				
660	000	4614 / 1	9204		1843	Landwirtschaft							Vorhaben	484							1004		RP14	Flächen zur Wasserhaltung
													Folgemaßnahme							1613				
													Gesamt	484						484				
661	000	4616	1339		911	Landwirtschaft							Vorhaben	264							448		RP14	Flächen zur Wasserhaltung
													Folgemaßnahme							796				
													Gesamt	264						264				
662	000	4617	2013		1717	Landwirtschaft							Vorhaben	449							546		RP14	Flächen zur Wasserhaltung
													Folgemaßnahme							1433				
													Gesamt	449						449				
663	000	4618	2122		900	Landwirtschaft							Vorhaben	242							782		RP14	Flächen zur Wasserhaltung
													Folgemaßnahme											
													Gesamt	242						242				
664	000	4619	2215		907	Landwirtschaft							Vorhaben	255							861		RP14	Flächen zur Wasserhaltung
													Folgemaßnahme											
													Gesamt	255						255				
665	000	4620	800		979	Landwirtschaft							Vorhaben	260							493		RP14	Flächen zur Wasserhaltung
													Folgemaßnahme											
													Gesamt	260						260				
666	000	4621	800		900	Landwirtschaft							Vorhaben	267							502		RP14	Flächen zur Wasserhaltung
													Folgemaßnahme											
													Gesamt	267						267				
667	000	4622	402		900	Landwirtschaft							Vorhaben	247							442		RP14	Flächen zur Wasserhaltung
													Folgemaßnahme											
													Gesamt	247						247				
668	000	4623 / 1	2022		443	Landwirtschaft							Vorhaben	256									RP14	
													Folgemaßnahme											
													Gesamt	256						256				
669	000	4624	1128		900	Landwirtschaft							Vorhaben	248									RP14	
													Folgemaßnahme											
													Gesamt	248						248				
670	000	4625	5017		900	Landwirtschaft							Vorhaben	262									RP14	
													Folgemaßnahme											
													Gesamt	262						262				

			380-kV-Netzverstärkung Urberach-Weinheim-Karlsruhe BBPIG-Vorhaben Nr. 19					Rechtserwerbsverzeichnis																
Abschnitt Süd-1 Philippsburg-Daxlanden								ohne Nennung der Eigentümer								Gemarkung:		Eggenstein						
																Gemarkung-Nr.:		3415						
Ifd. Nr.	Angaben nach Grundbuch/Kataster							Inanspruchnahme durch Vorhaben, einschließlich Folgemaßnahmen												Rechts- erwerbsplan Blatt- nummer	Bemerkungen			
	Grundbuch							Dauerhafte Inanspruchnahme										temporär						
								Mast				Überspannung						in Anspruch zu- nehmende Fläche (Arbeitsflächen, Zuwegungen)	Über- spannung					
								Mast Nr.	Mast- anteil	Bodenaus- trittsgröße Mast- fundament (aufgerundet)		an- teilige Fläche	Vorhaben / Folgemaßnahme	projektierte Schutzstreifenflächen										
					Anl. 7520	Anl. 7100	LA 1060K									Gesamt								
	Flur	Flst.-Nr.	Blatt	Abt. I	Fläche	Nutzungsart	Eigentümer																	
				BV- Nr.	[m²]																			
1	2	3	4	5	6	7	8	9	10	11	12	13	14	15	16	17	18	19	20	21	22	23	24	25
671	000	4626	1580		1016	Landwirtschaft							Vorhaben	291								RP14		
													Folgemaßnahme											
													Gesamt	291							291			
672	000	4627	4073		2043	Landwirtschaft							Vorhaben	571								RP14		
													Folgemaßnahme											
													Gesamt	571							571			
673	000	4633	4154		1910	Landwirtschaft							Vorhaben	1275								RP14		
													Folgemaßnahme											
													Gesamt	1275							1275			
674	000	4633 / 1	822		1910	Landwirtschaft							Vorhaben	1347								RP14		
													Folgemaßnahme											
													Gesamt	1347							1347			
675	000	4635	5253		2043	Landwirtschaft							Vorhaben	578								RP14		
													Folgemaßnahme											
													Gesamt	578							578			
676	000	4645	58		5176	Weg							Vorhaben	721								RP14		
													Folgemaßnahme											
													Gesamt	721							721		Flächen zur Wasserhaltung	
677	000	4652	3134		13356	Landwirtschaft, Wald, Industrie u. Gewerbe, Fliesgewässer							Vorhaben	1343							917	RP14		
													Folgemaßnahme											
													Gesamt	1343							1343			
678	000	4656	1593		1617	Landwirtschaft							Vorhaben								36	RP14		
													Folgemaßnahme											
													Gesamt											
679	000	4657	690		1030	Landwirtschaft							Vorhaben								27	RP14		
													Folgemaßnahme											
													Gesamt											
680	000	4658	2049		2034	Landwirtschaft							Vorhaben								2	RP14		
													Folgemaßnahme											
													Gesamt											
681	000	4660	2174		1628	Landwirtschaft, Unland							Vorhaben	28								RP14		
													Folgemaßnahme											
													Gesamt	28							28			
682	000	4661	1547		1533	Wald							Vorhaben	770								RP14		
													Folgemaßnahme											
													Gesamt	770							770			
683	000	4662	1547		1272	Wald, steh. Gewässer							Vorhaben	616								RP14		
													Folgemaßnahme											
													Gesamt	616							616			
684	000	4663	1547		1275	Landwirtschaft, steh. Gewässer							Vorhaben	601								RP14		
													Folgemaßnahme											
													Gesamt	601							601			

			380-kV-Netzverstärkung Urberach-Weinheim-Karlsruhe BBPIG-Vorhaben Nr. 19				Rechtserwerbsverzeichnis																	
Abschnitt Süd-1 Philippsburg-Daxlanden								ohne Nennung der Eigentümer								Gemarkung:		Eggenstein						
																Gemarkung-Nr.:		3415						
Ifd. Nr.	Angaben nach Grundbuch/Kataster							Inanspruchnahme durch Vorhaben, einschließlich Folgemaßnahmen											Rechts- erwerbsplan Blatt- nummer	Bemerkungen				
	Grundbuch							Dauerhafte Inanspruchnahme													temporär			
								Mast				Überspannung									in Anspruch zu nehmende Fläche (Arbeitsflächen, Zuwegungen)	Über- spannung		
												projektierte Schutzstreifenflächen												
Flur	Fist.-Nr.	Blatt	Abt. I	Fläche	Nutzungsart	Eigentümer	Mast Nr.	Mast- anteil	Bodenaus- trittsgröße Mast fundament (aufgerundet)	an- teilige Fläche	Vorhaben / Folgemaßnahme	Anl. 7520	Anl. 7100	LA 1060K				Gesamt						
			BV- Nr.	[m²]				[%]	[m]	[m]	[m²]		[m²]	[m²]	[m²]	[m²]	[m²]	[m²]	[m²]	[m²]				
1	2	3	4	5	6	7	8	9	10	11	12	13	14	15	16	17	18	19	20	21	22	23	24	25
685	000	4664	1547		1272	Landwirtschaft, steh. Gewässer						Vorhaben	592											
												Folgemaßnahme												
												Gesamt	592							592				
686	000	4665	1547		1262	Landwirtschaft						Vorhaben	623											
												Folgemaßnahme												
												Gesamt	623							623				
687	000	4666	1547		1238	Landwirtschaft, Wald						Vorhaben	563											
												Folgemaßnahme												
												Gesamt	563							563				
688	000	4667	1547		1715	Landwirtschaft, Wald						Vorhaben	870								89			
												Folgemaßnahme												
												Gesamt	870							870				
689	000	4668	2222		924	Landwirtschaft						Vorhaben	604								148			
												Folgemaßnahme												
												Gesamt	604							604				
690	000	4669	1280		646	Landwirtschaft						Vorhaben	182											
												Folgemaßnahme												
												Gesamt	182							182				
691	000	4670	5266		1549	Landwirtschaft						Vorhaben	725								145			
												Folgemaßnahme												
												Gesamt	725							725				
692	000	4671	840		1704	Landwirtschaft						Vorhaben	902								496			
												Folgemaßnahme												
												Gesamt	902							902				
693	000	4672	9075		2007	Landwirtschaft						Vorhaben	884								359			
												Folgemaßnahme												
												Gesamt	884							884				
694	000	4673	5267		503	Landwirtschaft						Vorhaben	278											
												Folgemaßnahme												
												Gesamt	278							278				
695	000	4674	1321		462	Landwirtschaft						Vorhaben	316											
												Folgemaßnahme												
												Gesamt	316							316				
696	000	4744	225		21956	Industrie u. Gewerbe						Vorhaben									60		RP15 RP15A	
												Folgemaßnahme												
												Gesamt												
697	000	4744 / 11	4301		3114	Straße						Vorhaben									460		RP14	
												Folgemaßnahme												
												Gesamt												
698	000	4744 / 28	9255		1313	Industrie u. Gewerbe						Vorhaben									424		RP14	
												Folgemaßnahme												
												Gesamt												

<div><div><div><div><div></div><div></div></div><div><div><div>L<b>T</b>B</div><div>LEITUNGSBAU</div></div></div></div><div><div>380-kV-Netzverstärkung Urberach-Weinheim-Karlsruhe</div><div>BBPIG-Vorhaben Nr. 19</div></div><div><div>Rechtserwerbsverzeichnis</div><div>ohne Nennung der Eigentümer</div></div><div><div>TRANSNET BW</div><div>Gemarkung: Eggenstein</div></div></div></div>																								
<div><div>Abschnitt Süd-1 Philippsburg-Daxlanden</div><div>Gemarkung-Nr.: 3415</div></div>																								
Ifd. Nr.	Angaben nach Grundbuch/Kataster							Inanspruchnahme durch Vorhaben, einschließlich Folgemaßnahmen														Rechts- erwerbsplan Blatt- nummer	Bemerkungen	
								Dauerhafte Inanspruchnahme										temporär						
	Grundbuch							Mast				Überspannung							in Anspruch zu nehmende Fläche (Arbeitsflächen, Zuwegungen)	Über- spannung				
								Mast Nr.	Mast- anteil	Bodenaus- trittsgröße Mast- fundament (aufgerundet)		an- teilige Fläche	Vorhaben / Folgemaßnahme	projektierte Schutzstreifenflächen										
					Anl. 7520	Anl. 7100	LA 1060K									Gesamt								
				BV- Nr.	[m²]																			
1	2	3	4	5	6	7	8	9	10	11	12	13	14	15	16	17	18	19	20	21	22	23	24	25
699	000	4744 / 29	4301		3440	Straße							Vorhaben								360		RP14	
													Folgemaßnahme											
													Gesamt											
700	000	4744 / 95	3569		982	Industrie u. Gewerbe							Vorhaben								12		RP14	
													Folgemaßnahme											
													Gesamt											
701	000	4754	2055		15400	Bahnverkehr							Vorhaben	18									RP12 RP13	
													Folgemaßnahme											
													Gesamt	18							18			
702	000	4762 / 18	1434		30662	Straße							Vorhaben	727							1579		RP12 RP13	
													Folgemaßnahme											
													Gesamt	727							727			
703	000	4762 / 19	1410		110137	Wald							Vorhaben	33900							9429		RP12 RP13	
													Folgemaßnahme			522					522			
													Gesamt	33900		522					34422			
704	000	4880	3943		61800	Landwirtschaft, Fliesgewässer							Vorhaben	15722							2203		RP12 RP13 RP13A RP14	
													Folgemaßnahme											
													Gesamt	15722							15722			
705	000	5465	4300		8056	Grünanlage							Vorhaben								124		RP13 RP13A	
													Folgemaßnahme											
													Gesamt											
706	000	5645	4300		10555	Grünanlage							Vorhaben	565							638		RP12 RP13 RP13A	
													Folgemaßnahme											
													Gesamt	565							565			
707	000	5650	4300		2140	Weg							Vorhaben	2									RP12 RP13	
													Folgemaßnahme											
													Gesamt	2							2			
708	000	7013 / 5	876		984	Landwirtschaft							Vorhaben	90									RP12 RP13	
													Folgemaßnahme											
													Gesamt	90							90			
709	000	7019	3134		487	Weg							Vorhaben	44									RP12 RP13	
													Folgemaßnahme											
													Gesamt	44							44			
710	000	4461	558		546	Landwirtschaft							Vorhaben								27		RP14	Flächen zur Wasserhaltung
													Folgemaßnahme											
													Gesamt											
711	000	4462	357		1122	Landwirtschaft							Vorhaben								39		RP14	Flächen zur Wasserhaltung
													Folgemaßnahme											
													Gesamt											