



LTB Leitungsbaubau GmbH

Rechtserwerbsverzeichnis zur 2. Deckblattänderung

TRANSNET BW

380-kV-Netzverstärkung Urberach-Weinheim-Karlsruhe
BBPIG-Vorhaben Nr. 19

Register 8.2.7

Abschnitt Süd-1 Philippsburg-Daxlanden

Bemerkungen:

c					
b	14.11.2025	Aktualisierung aufgrund 2. Deckblattänderung (Änderungen in BLAU)	Giesler / LTB	Käufi / LTB	Käufi / LTB
a	10.01.2025	Aktualisierung aufgrund 1. Deckblattänderung	Giesler / LTB	Käufi / LTB	Käufi / LTB
	25.06.2024	Erstellung	Giesler / LTB	Käufi / LTB	Käufi / LTB
Index	Datum	Erstellung / Änderungen	Bearb./Fa.	Geprüft/Fa.	Freigabe

Bundesland: Baden-Württemberg

Bundeslandnummer: 08

Regierungsbezirk: Karlsruhe

Landkreis: Karlsruhe

Gemeinde: Linkenheim-Hochstetten



Gemarkung: Linkenheim

Gemarkung-Nr.: 3411



Genehmigungsvermerk



<div><div><div></div><div>L</div><div>T</div><div>B</div></div><div>LEITUNGSBAU</div></div>					380-kV-Netzverstärkung Urberach-Weinheim-Karlsruhe BBPIG-Vorhaben Nr. 19					Rechtserwerbsverzeichnis										TRANSNET BW				
Abschnitt Süd-1 Philippsburg-Daxlanden								ohne Nennung der Eigentümer										Gemarkung:		Linkenheim				
																		Gemarkung-Nr.:		3411				
Ifd. Nr.	Angaben nach Grundbuch/Kataster							Inanspruchnahme durch Vorhaben, einschließlich Folgemaßnahmen													Rechts- erwerbsplan Blatt- nummer	Bemerkungen		
								Dauerhafte Inanspruchnahme										temporär						
	Grundbuch							Mast					Überspannung					in Anspruch zu nehmende Fläche (Arbeitsflächen, Zuwegungen)	Über- spannung					
	Flur	Fist.-Nr.	Blatt	Abt. I	Fläche	Nutzungsart	Eigentümer	Mast Nr.	Mast- anteil	Bodenaus- trittsgröße Mast- fundament (aufgerundet)	an- teilige Fläche	Vorhaben / Folgemaßnahme	projektierte Schutzstreifenflächen											
				BV- Nr.	[m²]							Anl. 7520							Gesamt					
1	2	3	4	5	6	7	8	9	10	11	12	13	14	15	16	17	18	19	20	21	22	23	24	25
1	000	6436	4623		1018566	Wald, Industrie u. Gewerbe							Vorhaben Folgemaßnahme								4232		RP12A	
													Gesamt											
2	000	6436 / 1	4320		9915	Straße							Vorhaben Folgemaßnahme								8		RP12A	
													Gesamt											
3	000	6436 / 8	5496		1744	öffentlich							Vorhaben Folgemaßnahme								43		RP12A	
													Gesamt											
4	000	7845	2928		4169	Landwirtschaft							Vorhaben Folgemaßnahme								19		RP12	
													Gesamt											
5	000	7847	2928		495	Landwirtschaft							Vorhaben Folgemaßnahme								42		RP12	
													Gesamt											
6	000	7850	2464		646	Landwirtschaft							Vorhaben Folgemaßnahme								18		RP12	
													Gesamt											
7	000	7851	5355		1096	Landwirtschaft							Vorhaben Folgemaßnahme								171		RP12	
													Gesamt											
8	000	7852	2036		1224	Landwirtschaft							Vorhaben Folgemaßnahme								193		RP12	
													Gesamt											
9	000	7853	3042		11709	Landwirtschaft							Vorhaben Folgemaßnahme	7945							2016		RP12	
												Gesamt	7945							7945				
10	000	7854	1011		2721	Landwirtschaft							Vorhaben Folgemaßnahme	1323							287		RP12	
												Gesamt	1323							1323				
11	000	7855	2127		1487	Landwirtschaft							Vorhaben Folgemaßnahme	303							126		RP12	
												Gesamt	303							303				
12	000	7856	1544		1614	Landwirtschaft							Vorhaben Folgemaßnahme	52							5		RP12	
												Gesamt	52							52				
13	000	7860	3042		4237	Weg							Vorhaben Folgemaßnahme	275							337	46	RP12	
												Gesamt	275							275				
14	000	7863	3042		933	Weg							Vorhaben Folgemaßnahme	254							598		RP12	
												Gesamt	254							254				



<div><div></div><div>LTB</div><div>LEITUNGSBAU</div></div>					380-kV-Netzverstärkung Urberach-Weinheim-Karlsruhe BBPIG-Vorhaben Nr. 19					Rechtserwerbsverzeichnis												TRANSNET BW			
Abschnitt Süd-1 Philippsburg-Daxlanden										ohne Nennung der Eigentümer										Gemarkung:		Linkenheim			
																				Gemarkung-Nr.:		3411			
Ifd. Nr.	Angaben nach Grundbuch/Kataster							Inanspruchnahme durch Vorhaben, einschließlich Folgemaßnahmen													Rechts- erwerbsplan Blatt- nummer	Bemerkungen			
	Grundbuch							Dauerhafte Inanspruchnahme										temporär							
								Mast					Überspannung					in Anspruch zu nehmende Fläche (Arbeitsflächen, Zuwegungen)	Über- spannung						
								Mast Nr.	Mast- anteil	Bodenaus- trittsgröße Mast- fundament (aufgerundet)	an- teilige Fläche	Vorhaben / Folgemaßnahme								projektierte Schutzstreifenflächen					
Anl. 7520							Gesamt																		
				BV- Nr.	[m²]				[%]	[m]	[m]	[m²]		[m²]	[m²]	[m²]	[m²]	[m²]	[m²]	[m²]	[m²]				
1	2	3	4	5	6	7	8	9	10	11	12	13	14	15	16	17	18	19	20	21	22	23	24	25	
15	000	7864	1441		1722	Landwirtschaft							Vorhaben Folgemaßnahme	537							121		RP12		
													Gesamt	537						537					
16	000	7865	3791		1803	Landwirtschaft							Vorhaben Folgemaßnahme	560							8		RP12		
													Gesamt	560						560					
17	000	7866	535		2751	Landwirtschaft							Vorhaben Folgemaßnahme	854							13		RP12		
													Gesamt	854						854					
18	000	7867	2259		1097	Landwirtschaft							Vorhaben Folgemaßnahme	340							6		RP12		
													Gesamt	340						340					
19	000	7868	731		2118	Landwirtschaft							Vorhaben Folgemaßnahme	657							11	3	RP12		
													Gesamt	657						657					
20	000	7869	1480		1068	Landwirtschaft							Vorhaben Folgemaßnahme	331							6	6	RP12		
													Gesamt	331						331					
21	000	7870	4504		1874	Landwirtschaft							Vorhaben Folgemaßnahme	581							10	19	RP12		
													Gesamt	581						581					
22	000	7871	1527		1729	Landwirtschaft							Vorhaben Folgemaßnahme	536							9	26	RP12		
													Gesamt	536						536					
23	000	7872	1838		2326	Landwirtschaft							Vorhaben Folgemaßnahme	723							12	49	RP12		
													Gesamt	723						723					
24	000	7873	4524		1823	Landwirtschaft							Vorhaben Folgemaßnahme	567							476	50	RP12		
													Gesamt	567						567					
25	000	7874	3042		46052	Landwirtschaft		7520/051A	100%	16	16	256	Vorhaben Folgemaßnahme	15638							13231	4495	RP12		
													Gesamt	15638						15638					
26	000	7875	3042		2099	Landwirtschaft							Vorhaben Folgemaßnahme	861							387	182	RP12		
													Gesamt	861						861					
27	000	7877	3042		856	Weg							Vorhaben Folgemaßnahme	308							244	63	RP12		
													Gesamt	308						308					
28	000	7878	3042		2838	Weg							Vorhaben Folgemaßnahme	591							2822		RP12		
													Gesamt	591						591					



				380-kV-Netzverstärkung Urberach-Weinheim-Karlsruhe BBPIG-Vorhaben Nr. 19				Rechtserwerbsverzeichnis																
Abschnitt Süd-1 Philippsburg-Daxlanden								ohne Nennung der Eigentümer												Gemarkung:		Linkenheim		
																				Gemarkung-Nr.:		3411		
Ifd. Nr.	Angaben nach Grundbuch/Kataster							Inanspruchnahme durch Vorhaben, einschließlich Folgemaßnahmen													Rechts-erwerbsplan Blatt-nummer	Bemerkungen		
								Dauerhafte Inanspruchnahme										temporär						
	Grundbuch							Mast					Überspannung					in Anspruch zu nehmende Fläche (Arbeitsflächen, Zuwegungen)	Über-spannung					
	Flur	Fist.-Nr.	Blatt	Abt. I	Fläche	Nutzungsart	Eigentümer	Mast Nr.	Mast-anteil	Bodenaus-trittsgröße Mast-fundament (aufgerundet)	an-teilige Fläche	Vorhaben / Folgemaßnahme	projektierte Schutzstreifenflächen											
				BV-Nr.	[m²]								Anl. 7520							Gesamt				
1	2	3	4	5	6	7	8	9	10	11	12	13	14	15	16	17	18	19	20	21	22	23	24	25
29	000	7880	3042		1200	Landwirtschaft							Vorhaben Folgemaßnahme								263		RP12	
													Gesamt											
30	000	7881	3042		1777	Landwirtschaft							Vorhaben Folgemaßnahme								283		RP12	
													Gesamt											
31	000	7882	3675		2057	Landwirtschaft							Vorhaben Folgemaßnahme								187		RP12	
													Gesamt											
32	000	7883	1194		1189	Landwirtschaft							Vorhaben Folgemaßnahme								3		RP12	
													Gesamt											
33	000	7884	4899		1862	Landwirtschaft							Vorhaben Folgemaßnahme								1		RP12	
													Gesamt											
34	000	7915	5141		1755	Weg							Vorhaben Folgemaßnahme								222		RP12	
													Gesamt											
35	000	7942	5141		2108	Weg							Vorhaben Folgemaßnahme	54							354		RP12	
													Gesamt	54						54				
36	000	7943	5141		1510	Landwirtschaft							Vorhaben Folgemaßnahme	124							548		RP12	
													Gesamt	124						124				
37	000	7944	821		11470	Bahnverkehr							Vorhaben Folgemaßnahme	762							1298	138	RP12	
													Gesamt	762						762				
38	000	7947	5141		1716	Landwirtschaft							Vorhaben Folgemaßnahme								410		RP12	
													Gesamt											
39	000	7948	6031		3896	Landwirtschaft							Vorhaben Folgemaßnahme	120							668		RP12	
													Gesamt	120						120				
40	000	7949	5141		2405	Landwirtschaft							Vorhaben Folgemaßnahme	59							101		RP12	
													Gesamt	59						59				
41	000	7950	2928		1515	Landwirtschaft							Vorhaben Folgemaßnahme	28							58		RP12	
													Gesamt	28						28				
42	000	7951	5594		2726	Landwirtschaft							Vorhaben Folgemaßnahme	31							93		RP12	
													Gesamt	31						31				

<div><div></div><div>LTB</div><div>LEITUNGSBAU</div></div>					380-kV-Netzverstärkung Urberach-Weinheim-Karlsruhe BBPIG-Vorhaben Nr. 19					Rechtserwerbsverzeichnis										TRANSNET BW				
Abschnitt Süd-1 Philippsburg-Daxlanden										ohne Nennung der Eigentümer										Gemarkung:		Linkenheim		
																				Gemarkung-Nr.:		3411		
Ifd. Nr.	Angaben nach Grundbuch/Kataster							Inanspruchnahme durch Vorhaben, einschließlich Folgemaßnahmen													Rechts-erwerbsplan Blatt-nummer	Bemerkungen		
	Grundbuch							Dauerhafte Inanspruchnahme								temporär								
								Mast				Überspannung				in Anspruch zu nehmende Fläche (Arbeitsflächen, Zuwegungen)	Über-spannung							
	Flur	Fist.-Nr.	Blatt	Abt. I	Fläche	Nutzungsart	Eigentümer	Mast Nr.	Mast-anteil	Bodenaus-trittsgröße Mast-fundament (aufgerundet)	an-teilige Fläche	Vorhaben / Folgemaßnahme	projektierte Schutzstreifenflächen											
				BV-Nr.	[m²]								Anl. 7520							Gesamt				
1	2	3	4	5	6	7	8	9	10	11	12	13	14	15	16	17	18	19	20	21	22	23	24	25
43	000	7952	2662		3476	Landwirtschaft							Vorhaben	7							98		RP12	
													Folgemaßnahme											
													Gesamt	7							7			
44	000	7953	4909		2952	Landwirtschaft							Vorhaben								3		RP12	
													Folgemaßnahme											
													Gesamt											
45	000	7955	5278		3873	Landwirtschaft							Vorhaben								4		RP12	
													Folgemaßnahme											
													Gesamt											
46	000	7956	2764		2200	Landwirtschaft							Vorhaben								3		RP12	
													Folgemaßnahme											
													Gesamt											
47	000	7957	956		2465	Landwirtschaft							Vorhaben								3		RP12	
													Folgemaßnahme											
													Gesamt											
48	000	7958	3450		902	Landwirtschaft							Vorhaben								1		RP12	
													Folgemaßnahme											
													Gesamt											
49	000	7959	2587		1698	Landwirtschaft							Vorhaben								2		RP12	
													Folgemaßnahme											
													Gesamt											
50	000	7960	2737		1818	Landwirtschaft							Vorhaben								2		RP12	
													Folgemaßnahme											
													Gesamt											
51	000	7961	2783		908	Landwirtschaft							Vorhaben								1		RP12	
													Folgemaßnahme											
													Gesamt											
52	000	7962	1953		1777	Landwirtschaft							Vorhaben								1		RP12	
													Folgemaßnahme											
													Gesamt											
53	000	7963	4890		999	Landwirtschaft							Vorhaben								1		RP12	
													Folgemaßnahme											
													Gesamt											
54	000	7964	3878		2813	Landwirtschaft							Vorhaben								865		RP12	
													Folgemaßnahme											
													Gesamt											
55	000	7965	5278		6478	Landwirtschaft							Vorhaben								2049		RP12	
													Folgemaßnahme											
													Gesamt											
56	000	7966	810		1165	Landwirtschaft							Vorhaben								302		RP12	
													Folgemaßnahme											
													Gesamt											



				380-kV-Netzverstärkung Urberach-Weinheim-Karlsruhe BBPIG-Vorhaben Nr. 19				Rechtserwerbsverzeichnis																
Abschnitt Süd-1 Philippsburg-Daxlanden								ohne Nennung der Eigentümer												Gemarkung:		Linkenheim		
																				Gemarkung-Nr.:		3411		
Ifd. Nr.	Angaben nach Grundbuch/Kataster							Inanspruchnahme durch Vorhaben, einschließlich Folgemaßnahmen													Rechts-erwerbsplan Blatt-nummer	Bemerkungen		
	Grundbuch							Dauerhafte Inanspruchnahme										temporär						
								Mast				Überspannung						in Anspruch zu nehmende Fläche (Arbeitsflächen, Zuwegungen)	Über-spannung					
								Mast Nr.	Mast-anteil	Bodenaus-trittsgröße Mast-fundament (aufgerundet)	an-teilige Fläche	Vorhaben / Folgemaßnahme	projektierte Schutzstreifenflächen											
Anl. 7520							Gesamt																	
	Flur	Fist.-Nr.	Blatt	Abt. I	Fläche	Nutzungsart	Eigentümer																	
				BV-Nr.	[m²]				[%]	[m]	[m]	[m²]		[m²]	[m²]	[m²]	[m²]	[m²]	[m²]	[m²]	[m²]			
1	2	3	4	5	6	7	8	9	10	11	12	13	14	15	16	17	18	19	20	21	22	23	24	25
57	000	7967	811		990	Landwirtschaft							Vorhaben Folgemaßnahme Gesamt								2		RP12	
58	000	7968	2174		1754	Landwirtschaft							Vorhaben Folgemaßnahme Gesamt								5		RP12	
59	000	7969	2278		1391	Landwirtschaft							Vorhaben Folgemaßnahme Gesamt								5		RP12	
60	000	7970	2213		909	Landwirtschaft							Vorhaben Folgemaßnahme Gesamt								3		RP12	
61	000	7971	2063		1724	Landwirtschaft							Vorhaben Folgemaßnahme Gesamt								7		RP12	
62	000	7972	3837		1290	Landwirtschaft							Vorhaben Folgemaßnahme Gesamt								6		RP12	
63	000	7973	2348		1696	Landwirtschaft							Vorhaben Folgemaßnahme Gesamt								8		RP12	
64	000	7974	1326		2686	Landwirtschaft							Vorhaben Folgemaßnahme Gesamt								13		RP12	
65	000	7975	5278		2070	Landwirtschaft							Vorhaben Folgemaßnahme Gesamt								55		RP12	
66	000	7976	5278		1744	Landwirtschaft							Vorhaben Folgemaßnahme Gesamt	712								147	RP12	
67	000	7977	2026		795	Landwirtschaft							Vorhaben Folgemaßnahme Gesamt	324								66	RP12	
68	000	7978	5278		1747	Landwirtschaft							Vorhaben Folgemaßnahme Gesamt	711								143	RP12	
69	000	7979	2866		883	Landwirtschaft							Vorhaben Folgemaßnahme Gesamt	358								71	RP12	
70	000	7980	3610		5887	Landwirtschaft							Vorhaben Folgemaßnahme Gesamt	2373							6	455	RP12	



					380-kV-Netzverstärkung Urberach-Weinheim-Karlsruhe BBPIG-Vorhaben Nr. 19					Rechtserwerbsverzeichnis															
Abschnitt Süd-1 Philippsburg-Daxlanden										ohne Nennung der Eigentümer										Gemarkung:		Linkenheim			
																				Gemarkung-Nr.:		3411			
Ifd. Nr.	Angaben nach Grundbuch/Kataster							Inanspruchnahme durch Vorhaben, einschließlich Folgemaßnahmen												Rechts-erwerbsplan Blatt-nummer	Bemerkungen				
								Dauerhafte Inanspruchnahme								temporär									
	Grundbuch							Mast				Überspannung				in Anspruch zu nehmende Fläche (Arbeitsflächen, Zuwegungen)	Über-spannung								
	Flur	Fist.-Nr.	Blatt	Abt. I	Fläche	Nutzungsart	Eigentümer	Mast Nr.	Mast-anteil	Bodenaus-trittsgröße Mast-fundament (aufgerundet)	an-teilige Fläche	Vorhaben / Folgemaßnahme	projektierte Schutzstreifenflächen												
				BV-Nr.	[m²]				[%]	[m]	[m]	[m²]		Anl. 7520							Gesamt	[m²]	[m²]		
1	2	3	4	5	6	7	8	9	10	11	12	13	14	15	16	17	18	19	20	21	22	23	24	25	
71	000	7981	3653		989	Landwirtschaft							Vorhaben	394							2	73	RP12		
													Folgemaßnahme												
													Gesamt	394											394
72	000	7982	973		1087	Landwirtschaft							Vorhaben	432							3	79	RP12		
													Folgemaßnahme												
													Gesamt	432											432
73	000	7983	4409		1058	Landwirtschaft							Vorhaben	419							3	76	RP12		
													Folgemaßnahme												
													Gesamt	419											419
74	000	7984	4473		2165	Landwirtschaft							Vorhaben	853							7	153	RP12		
													Folgemaßnahme												
													Gesamt	853											853
75	000	7985	5278		1843	Landwirtschaft							Vorhaben	721							7	127	RP12		
													Folgemaßnahme												
													Gesamt	721											721
76	000	7986	566		2770	Landwirtschaft							Vorhaben	1076							11	185	RP12		
													Folgemaßnahme												
													Gesamt	1076											1076
77	000	7987	4830		858	Landwirtschaft							Vorhaben	331							4	56	RP12		
													Folgemaßnahme												
													Gesamt	331											331
78	000	7988	2666		6388	Landwirtschaft							Vorhaben	2438							27	396	RP12		
													Folgemaßnahme												
													Gesamt	2438											2438
79	000	7989	1944		4184	Landwirtschaft							Vorhaben	1573							2349	241	RP12		
													Folgemaßnahme												
													Gesamt	1573											1573
80	000	7990	4318		1193	Landwirtschaft							Vorhaben	445							662	66	RP12		
													Folgemaßnahme												
													Gesamt	445											445
81	000	7991	4317		1249	Landwirtschaft							Vorhaben	465							688	68	RP12		
													Folgemaßnahme												
													Gesamt	465											465
82	000	7992	4526		1847	Landwirtschaft							Vorhaben	683							1006	98	RP12		
													Folgemaßnahme												
													Gesamt	683											683
83	000	7993	1655		2467	Landwirtschaft							Vorhaben	905							1321	126	RP12		
													Folgemaßnahme												
													Gesamt	905											905
84	000	7994	3864		1038	Landwirtschaft		7520/050A-02	13%	20	20	51.6	Vorhaben	378							549	55	RP12		
													Folgemaßnahme												
													Gesamt	378											378



					380-kV-Netzverstärkung Urberach-Weinheim-Karlsruhe BBPIG-Vorhaben Nr. 19					Rechtserwerbsverzeichnis																		
Abschnitt Süd-1 Philippsburg-Daxlanden										ohne Nennung der Eigentümer										Gemarkung:		Linkenheim						
																				Gemarkung-Nr.:		3411						
Ifd. Nr.	Angaben nach Grundbuch/Kataster							Inanspruchnahme durch Vorhaben, einschließlich Folgemaßnahmen													Rechts-erwerbsplan Blatt-nummer	Bemerkungen						
	Grundbuch							Dauerhafte Inanspruchnahme								temporär												
								Mast					Überspannung			in Anspruch zu nehmende Fläche (Arbeitsflächen, Zuwegungen)	Über-spannung											
								Mast Nr.	Mast-anteil	Bodenaus-trittsgröße Mast-fundament (aufgerundet)	an-teilige Fläche	Vorhaben / Folgemaßnahme						projektierte Schutzstreifenflächen										
Anl. 7520							Gesamt																					
	Flur	Flst.-Nr.	Blatt	Abt. I	Fläche	Nutzungsart	Eigentümer																					
				BV-Nr.	[m²]				[%]	[m]	[m]	[m²]		[m²]	[m²]	[m²]	[m²]	[m²]	[m²]	[m²]	[m²]							
1	2	3	4	5	6	7	8	9	10	11	12	13	14	15	16	17	18	19	20	21	22	23	24	25				
85	000	7995	6037		1028	Landwirtschaft		7520/050A-02	27%	20	20	106.8	Vorhaben	373							539	64	RP12					
													Folgemaßnahme															
													Gesamt	373											373			
86	000	7996	1193		707	Landwirtschaft		7520/050A-02	18%	20	20	73.2	Vorhaben	256							368	42	RP12					
													Folgemaßnahme															
													Gesamt	256											256			
87	000	7998	5278		6173	Landwirtschaft		7520/050A-02	42%	20	20	168.4	Vorhaben	2173							2783	319	RP12					
													Folgemaßnahme															
													Gesamt	2173											2173			
88	000	7999	3818		1414	Landwirtschaft							Vorhaben	470							582	76	RP12					
												Folgemaßnahme																
												Gesamt	470							470								
89	000	8000	2737		2677	Landwirtschaft							Vorhaben	856							1064	147	RP12					
												Folgemaßnahme																
												Gesamt	856							856								
90	000	8001	5279		679	Landwirtschaft							Vorhaben	321							384	49	RP12					
												Folgemaßnahme																
												Gesamt	321							321								
91	000	8007	5279		12687	Landwirtschaft							Vorhaben	3693							4320	788	RP12					
												Folgemaßnahme																
												Gesamt	3693							3693								
92	000	8008	4539		1518	Landwirtschaft							Vorhaben	408							221	93	RP12					
												Folgemaßnahme																
												Gesamt	408							408								
93	000	8009	1339		1048	Landwirtschaft							Vorhaben	281							91	64	RP12					
												Folgemaßnahme																
												Gesamt	281							281								
94	000	8010	1486		943	Landwirtschaft							Vorhaben	252							39	58	RP12					
												Folgemaßnahme																
												Gesamt	252							252								
95	000	8011	5279		1868	Landwirtschaft							Vorhaben	497							8	116	RP12					
												Folgemaßnahme																
												Gesamt	497							497								
96	000	8012	2657		3591	Landwirtschaft							Vorhaben	951							12	224	RP12					
												Folgemaßnahme																
												Gesamt	951							951								
97	000	8013	1087		5107	Landwirtschaft							Vorhaben	1331							23	322	RP12					
												Folgemaßnahme																
												Gesamt	1331							1331								
98	000	8014	941		784	Landwirtschaft							Vorhaben	202							3	50	RP12					
												Folgemaßnahme																
												Gesamt	202							202								



				380-kV-Netzverstärkung Urberach-Weinheim-Karlsruhe BBPIG-Vorhaben Nr. 19				Rechtserwerbsverzeichnis																
Abschnitt Süd-1 Philippsburg-Daxlanden								ohne Nennung der Eigentümer												Gemarkung:		Linkenheim		
																				Gemarkung-Nr.:		3411		
Ifd. Nr.	Angaben nach Grundbuch/Kataster							Inanspruchnahme durch Vorhaben, einschließlich Folgemaßnahmen													Rechts-erwerbsplan Blatt-nummer	Bemerkungen		
	Grundbuch							Dauerhafte Inanspruchnahme										temporär						
								Mast					Überspannung					in Anspruch zu nehmende Fläche (Arbeitsflächen, Zuwegungen)	Über-spannung					
								Mast Nr.	Mast-anteil	Bodenaus-trittsgröße Mast-fundament (aufgerundet)	an-teilige Fläche	Vorhaben / Folgemaßnahme	projektierte Schutzstreifenflächen											
Anl. 7520							Gesamt																	
	Flur	Fist.-Nr.	Blatt	Abt. I	Fläche	Nutzungsart	Eigentümer																	
				BV-Nr.	[m²]				[%]	[m]	[m]	[m²]		[m²]	[m²]	[m²]	[m²]	[m²]	[m²]	[m²]	[m²]			
1	2	3	4	5	6	7	8	9	10	11	12	13	14	15	16	17	18	19	20	21	22	23	24	25
99	000	8015	5545		9952	Landwirtschaft							Vorhaben Folgemaßnahme Gesamt	2491 2491							976 642	RP12		
100	000	8016	4372		1009	Landwirtschaft							Vorhaben Folgemaßnahme Gesamt	245 245							130 66	RP12		
101	000	8017	1034		1584	Landwirtschaft							Vorhaben Folgemaßnahme Gesamt	381 381							203 104	RP12		
102	000	8018	2765		4118	Landwirtschaft							Vorhaben Folgemaßnahme Gesamt	971 971							527 274	RP12		
103	000	8019	1301		1838	Landwirtschaft							Vorhaben Folgemaßnahme Gesamt	426 426							235 123	RP12		
104	000	8020	4472		792	Landwirtschaft							Vorhaben Folgemaßnahme Gesamt	182 182							101 53	RP12		
105	000	8021	3996		1042	Landwirtschaft							Vorhaben Folgemaßnahme Gesamt	238 238							132 70	RP12		
106	000	8022	1473		3520	Landwirtschaft							Vorhaben Folgemaßnahme Gesamt	786 786							441 240	RP12		
107	000	8023	1691		6012	Landwirtschaft							Vorhaben Folgemaßnahme Gesamt	1289 1289							1200 416	RP12		
108	000	8024	5471		2461	Landwirtschaft							Vorhaben Folgemaßnahme Gesamt	508 508							722 172	RP12		
109	000	8025	5471		2286	Landwirtschaft							Vorhaben Folgemaßnahme Gesamt	461 461							665 162	RP12		
110	000	8026	3804		1021	Landwirtschaft							Vorhaben Folgemaßnahme Gesamt	202 202							294 73	RP12		
111	000	8027	6022		5957	Landwirtschaft		7520/049A	99%	16	16	253.2	Vorhaben Folgemaßnahme Gesamt	1082 1082							1178 1678	471	RP12	Fehlerkorrektur
112	000	8028	5279		1040	Landwirtschaft		7520/049A	1%	16	16	2.816	Vorhaben Folgemaßnahme Gesamt	157 157							287 106	RP12		



<div><div></div><div>LTB</div><div>LEITUNGSBAU</div></div>					380-kV-Netzverstärkung Urberach-Weinheim-Karlsruhe BBPIG-Vorhaben Nr. 19					Rechtserwerbsverzeichnis										TRANSNET BW								
Abschnitt Süd-1 Philippsburg-Daxlanden										ohne Nennung der Eigentümer										Gemarkung:		Linkenheim						
																				Gemarkung-Nr.:		3411						
Ifd. Nr.	Angaben nach Grundbuch/Kataster							Inanspruchnahme durch Vorhaben, einschließlich Folgemaßnahmen													Rechts- erwerbsplan Blatt- nummer	Bemerkungen						
	Grundbuch							Dauerhafte Inanspruchnahme										temporär										
								Mast					Überspannung					in Anspruch zu nehmende Fläche (Arbeitsflächen, Zuwegungen)	Über- spannung									
Flur	Fist.-Nr.	Blatt	Abt. I	Fläche	Nutzungsart	Eigentümer	Mast Nr.	Mast- anteil	Bodenaus- trittsgröße Mast- fundament (aufgerundet)	an- teilige Fläche	Vorhaben / Folgemaßnahme	projektierte Schutzstreifenflächen																
				BV- Nr.	[m²]							Anl. 7520							Gesamt									
1	2	3	4	5	6	7	8					9	10	11	12	13	14	15	16	17	18	19	20	21	22	23	24	25
113	000	8029	5279		2805	Landwirtschaft						Vorhaben	410										762	291	RP12			
												Folgemaßnahme																
												Gesamt	410															
114	000	8030	5279		1158	Weg						Vorhaben	178										319	130	RP12			
												Folgemaßnahme																
												Gesamt	178															
115	000	8032	5279		4223	Weg						Vorhaben	1933										4211	97	RP11 RP12			
												Folgemaßnahme																
												Gesamt	1933															
116	000	8033	5279		1800	Landwirtschaft						Vorhaben	162										399		RP12			
												Folgemaßnahme																
												Gesamt	162															
117	000	8034	1323		3017	Landwirtschaft						Vorhaben	283										580		RP12			
												Folgemaßnahme																
												Gesamt	283															
118	000	8035	2182		1292	Landwirtschaft						Vorhaben	159										239		RP12			
												Folgemaßnahme																
												Gesamt	159															
119	000	8036	2473		1077	Landwirtschaft						Vorhaben	125										195		RP12			
												Folgemaßnahme																
												Gesamt	125															
120	000	8037	583		1083	Landwirtschaft						Vorhaben	120										192		RP12			
												Folgemaßnahme																
												Gesamt	120															
121	000	8038	3764		1602	Landwirtschaft						Vorhaben	168										278		RP12			
												Folgemaßnahme																
												Gesamt	168															
122	000	8039	4549		1441	Landwirtschaft						Vorhaben	144										247		RP12			
												Folgemaßnahme																
												Gesamt	144															
123	000	8040	4371		1655	Landwirtschaft						Vorhaben	157										3		RP12			
												Folgemaßnahme																
												Gesamt	157															
124	000	8041	2177		4627	Landwirtschaft						Vorhaben	392										10		RP12			
												Folgemaßnahme																
												Gesamt	392															
125	000	8042	913		2662	Landwirtschaft						Vorhaben	200										6		RP12			
												Folgemaßnahme																
												Gesamt	200															
126	000	8043	4352		2268	Landwirtschaft						Vorhaben	161										3		RP12			
												Folgemaßnahme																
												Gesamt	161															



				380-kV-Netzverstärkung Urberach-Weinheim-Karlsruhe BBPIG-Vorhaben Nr. 19				Rechtserwerbsverzeichnis																
Abschnitt Süd-1 Philippsburg-Daxlanden								ohne Nennung der Eigentümer												Gemarkung:		Linkenheim		
																				Gemarkung-Nr.:		3411		
Ifd. Nr.	Angaben nach Grundbuch/Kataster							Inanspruchnahme durch Vorhaben, einschließlich Folgemaßnahmen													Rechts-erwerbsplan Blatt-nummer	Bemerkungen		
								Dauerhafte Inanspruchnahme										temporär						
	Grundbuch							Mast					Überspannung					in Anspruch zu nehmende Fläche (Arbeitsflächen, Zuwegungen)	Über-spannung					
	Flur	Fist.-Nr.	Blatt	Abt. I	Fläche	Nutzungsart	Eigentümer	Mast Nr.	Mast-anteil	Bodenaus-trittsgröße Mast-fundament (aufgerundet)	an-teilige Fläche	Vorhaben / Folgemaßnahme	projektierte Schutzstreifenflächen											
				BV-Nr.	[m²]								Anl. 7520											
1	2	3	4	5	6	7	8	9	10	11	12	13	14	15	16	17	18	19	20	21	22	23	24	25
127	000	8044	2536		1801	Landwirtschaft							Vorhaben	121							1		RP12	
													Folgemaßnahme											
													Gesamt	121										
128	000	8045	5279		7641	Landwirtschaft							Vorhaben	471							2044		RP12	
													Folgemaßnahme											
													Gesamt	471										
129	000	8046	2206		2256	Landwirtschaft							Vorhaben	134							753		RP12	
													Folgemaßnahme											
													Gesamt	134										
130	000	8047	3669		2269	Landwirtschaft							Vorhaben	133									RP12	
													Folgemaßnahme											
													Gesamt	133										
131	000	8048	5570		1620	Landwirtschaft							Vorhaben	94									RP12	
													Folgemaßnahme											
													Gesamt	94										
132	000	8049	838		1634	Landwirtschaft							Vorhaben	97							1		RP12	
													Folgemaßnahme											
													Gesamt	97										
133	000	8050	1669		1869	Landwirtschaft							Vorhaben	114							4		RP12	
													Folgemaßnahme											
													Gesamt	114										
134	000	8051	925		2000	Landwirtschaft							Vorhaben	125							5		RP12	
													Folgemaßnahme											
													Gesamt	125										
135	000	8052	1393		5830	Landwirtschaft							Vorhaben	379							17		RP12	
													Folgemaßnahme											
													Gesamt	379										
136	000	8053	922		2603	Landwirtschaft							Vorhaben	172							120		RP12	
													Folgemaßnahme											
													Gesamt	172										
137	000	8054	5306		944	Landwirtschaft							Vorhaben	62							57		RP12	
													Folgemaßnahme											
													Gesamt	62										
138	000	8055	2451		2213	Landwirtschaft							Vorhaben	145							312		RP12	
													Folgemaßnahme											
													Gesamt	145										
139	000	8056	901		1242	Landwirtschaft							Vorhaben	79							442		RP12	
													Folgemaßnahme											
													Gesamt	79										
140	000	8057	4502		3213	Landwirtschaft							Vorhaben	199							764		RP12	
													Folgemaßnahme											
													Gesamt	199										



				380-kV-Netzverstärkung Urberach-Weinheim-Karlsruhe BBPIG-Vorhaben Nr. 19				Rechtserwerbsverzeichnis																
Abschnitt Süd-1 Philippsburg-Daxlanden								ohne Nennung der Eigentümer												Gemarkung:		Linkenheim		
																				Gemarkung-Nr.:		3411		
Ifd. Nr.	Angaben nach Grundbuch/Kataster							Inanspruchnahme durch Vorhaben, einschließlich Folgemaßnahmen													Rechts-erwerbsplan Blatt-nummer	Bemerkungen		
								Dauerhafte Inanspruchnahme										temporär						
	Grundbuch							Mast					Überspannung					in Anspruch zu nehmende Fläche (Arbeitsflächen, Zuwegungen)	Über-spannung					
	Flur	Fist.-Nr.	Blatt	Abt. I	Fläche	Nutzungsart	Eigentümer	Mast Nr.	Mast-anteil	Bodenaus-trittsgröße Mast-fundament (aufgerundet)	an-teilige Fläche	Vorhaben / Folgemaßnahme	projektierte Schutzstreifenflächen											
				BV-Nr.	[m²]								Anl. 7520							Gesamt				
1	2	3	4	5	6	7	8	9	10	11	12	13	14	15	16	17	18	19	20	21	22	23	24	25
141	000	8104	5307		2040	Weg							Vorhaben	86							327		RP12	
													Folgemaßnahme											
													Gesamt	86							86			
142	000	8106	5307		7832	Landwirtschaft							Vorhaben	1056							1841	847	RP12	
													Folgemaßnahme											
													Gesamt	1056							1056			
143	000	8107	4394		1854	Landwirtschaft							Vorhaben	233							166	185	RP12	
													Folgemaßnahme											
													Gesamt	233							233			
144	000	8108	2205		1790	Landwirtschaft							Vorhaben	216							148	173	RP12	
													Folgemaßnahme											
													Gesamt	216							216			
145	000	8109	1105		782	Landwirtschaft							Vorhaben	92							61	74	RP12	
													Folgemaßnahme											
													Gesamt	92							92			
146	000	8110	1746		810	Landwirtschaft							Vorhaben	94							61	76	RP12	
													Folgemaßnahme											
													Gesamt	94							94			
147	000	8111	1731		1057	Landwirtschaft							Vorhaben	120							76	97	RP12	
													Folgemaßnahme											
													Gesamt	120							120			
148	000	8112	2953		1374	Landwirtschaft							Vorhaben	153							93	124	RP12	
													Folgemaßnahme											
													Gesamt	153							153			
149	000	8113	5307		1579	Landwirtschaft							Vorhaben	170							98	139	RP12	
													Folgemaßnahme											
													Gesamt	170							170			
150	000	8114	888		1343	Landwirtschaft							Vorhaben	139							75	115	RP12	
													Folgemaßnahme											
													Gesamt	139							139			
151	000	8115	970		2443	Landwirtschaft							Vorhaben	240							118	202	RP12	
													Folgemaßnahme											
													Gesamt	240							240			
152	000	8116	1184		3640	Landwirtschaft							Vorhaben	328							133	284	RP12	
													Folgemaßnahme											
													Gesamt	328							328			
153	000	8117	2276		2602	Landwirtschaft							Vorhaben	212							62	191	RP12	
													Folgemaßnahme											
													Gesamt	212							212			
154	000	8118	1921		3277	Landwirtschaft							Vorhaben	241							40	227	RP12	
													Folgemaßnahme											
													Gesamt	241							241			

				380-kV-Netzverstärkung Urberach-Weinheim-Karlsruhe BBPIG-Vorhaben Nr. 19				Rechtserwerbsverzeichnis																
Abschnitt Süd-1 Philippsburg-Daxlanden								ohne Nennung der Eigentümer												Gemarkung:		Linkenheim		
																				Gemarkung-Nr.:		3411		
Ifd. Nr.	Angaben nach Grundbuch/Kataster							Inanspruchnahme durch Vorhaben, einschließlich Folgemaßnahmen													Rechts-erwerbsplan Blatt-nummer	Bemerkungen		
	Grundbuch							Dauerhafte Inanspruchnahme										temporär						
								Mast					Überspannung					in Anspruch zu nehmende Fläche (Arbeitsflächen, Zuwegungen)	Über-spannung					
Flur	Fist.-Nr.	Blatt	Abt. I	Fläche	Nutzungsart	Eigentümer	Mast Nr.	Mast-anteil	Bodenaus-trittsgröße Mast-fundament (aufgerundet)	an-teilige Fläche	Vorhaben / Folgemaßnahme	projektierte Schutzstreifenflächen												
				BV-Nr.	[m²]							Anl. 7520												
1	2	3	4	5	6	7	8	9	10	11	12	13	14	15	16	17	18	19	20	21	22	23	24	25
155	000	8119	5307		1045	Landwirtschaft						Vorhaben	70								3	69	RP12	
												Folgemaßnahme												
												Gesamt	70							70				
156	000	8120	4363		1463	Landwirtschaft						Vorhaben	92								3	94	RP12	
												Folgemaßnahme												
												Gesamt	92							92				
157	000	8121	549		1717	Landwirtschaft						Vorhaben	100								3	107	RP12	
												Folgemaßnahme												
												Gesamt	100							100				
158	000	8122	1657		1657	Landwirtschaft						Vorhaben	88								3	99	RP12	
												Folgemaßnahme												
												Gesamt	88							88				
159	000	8123	5307		1037	Landwirtschaft						Vorhaben	50								2	60	RP12	
												Folgemaßnahme												
												Gesamt	50							50				
160	000	8125	1512		3219	Landwirtschaft						Vorhaben	221								15	317	RP12	
												Folgemaßnahme												
												Gesamt	221							221				
161	000	8126	731		2158	Landwirtschaft						Vorhaben	54								7	111	RP12	
												Folgemaßnahme												
												Gesamt	54							54				
162	000	8127	5307		2040	Landwirtschaft						Vorhaben	31								6	91	RP12	
												Folgemaßnahme												
												Gesamt	31							31				
163	000	8128	4615		1386	Landwirtschaft						Vorhaben	12								3	59	RP12	
												Folgemaßnahme												
												Gesamt	12							12				
164	000	8129	1033		1862	Landwirtschaft						Vorhaben	4								4	75	RP12	
												Folgemaßnahme												
												Gesamt	4							4				
165	000	8130	2175		4070	Landwirtschaft						Vorhaben									9	104	RP12	
												Folgemaßnahme												
												Gesamt												
166	000	8131	3467		941	Landwirtschaft						Vorhaben									2	11	RP12	
												Folgemaßnahme												
												Gesamt												
167	000	8132	995		2846	Landwirtschaft						Vorhaben									8	7	RP11 RP12	
												Folgemaßnahme												
												Gesamt												
168	000	8133	1449		1504	Landwirtschaft						Vorhaben									4		RP11 RP12	
												Folgemaßnahme												
												Gesamt												



				380-kV-Netzverstärkung Urberach-Weinheim-Karlsruhe BBPIG-Vorhaben Nr. 19										Rechtserwerbsverzeichnis													
Abschnitt Süd-1 Philippsburg-Daxlanden										ohne Nennung der Eigentümer										Gemarkung:		Linkenheim					
																				Gemarkung-Nr.:		3411					
Ifd. Nr.	Angaben nach Grundbuch/Kataster							Inanspruchnahme durch Vorhaben, einschließlich Folgemaßnahmen													Rechts-erwerbsplan Blatt-nummer	Bemerkungen					
	Grundbuch							Dauerhafte Inanspruchnahme										temporär									
								Mast					Überspannung					in Anspruch zu nehmende Fläche (Arbeitsflächen, Zuwegungen)	Über-spannung								
								Mast Nr.	Mast-anteil	Bodenaus-trittsgröße Mast-fundament (aufgerundet)	an-teilige Fläche	Vorhaben / Folgemaßnahme	projektierte Schutzstreifenflächen														
Anl. 7520							Gesamt																				
Flur	Fist.-Nr.	Blatt	Abt. I	Fläche	Nutzungsart	Eigentümer																					
				BV-Nr.	[m²]																						
1	2	3	4	5	6	7	8	9	10	11	12	13	14	15	16	17	18	19	20	21	22	23	24	25			
169	000	8134	4445		915	Landwirtschaft							Vorhaben Folgemaßnahme Gesamt								3		RP11 RP12				
170	000	8135	2201		1025	Landwirtschaft							Vorhaben Folgemaßnahme Gesamt								3		RP11 RP12				
171	000	8136	3662		1090	Landwirtschaft							Vorhaben Folgemaßnahme Gesamt								4		RP11 RP12				
172	000	8137	927		2261	Landwirtschaft							Vorhaben Folgemaßnahme Gesamt								8		RP11 RP12				
173	000	8138	1842		2143	Landwirtschaft							Vorhaben Folgemaßnahme Gesamt								8		RP11 RP12				
174	000	8139	942		2537	Landwirtschaft							Vorhaben Folgemaßnahme Gesamt								8		RP11 RP12				
175	000	8140	1497		2775	Landwirtschaft							Vorhaben Folgemaßnahme Gesamt								8		RP11 RP12				
176	000	8141	1355		1015	Landwirtschaft							Vorhaben Folgemaßnahme Gesamt								2		RP11 RP12				
177	000	8142	5307		13504	Landwirtschaft							Vorhaben Folgemaßnahme Gesamt								31		RP11 RP12				
178	000	8143	3047		2857	Landwirtschaft							Vorhaben Folgemaßnahme Gesamt								7		RP11 RP12				
179	000	8144	4457		882	Landwirtschaft							Vorhaben Folgemaßnahme Gesamt								2		RP11 RP12				
180	000	8147	5162		1477	Landwirtschaft							Vorhaben Folgemaßnahme Gesamt	442							3		RP11 RP12				
181	000	8148	664		1947	Landwirtschaft							Vorhaben Folgemaßnahme Gesamt	585							6	2	RP11 RP12				
182	000	8149	2232		1321	Landwirtschaft							Vorhaben Folgemaßnahme Gesamt	400							3	7	RP11 RP12				



				380-kV-Netzverstärkung Urberach-Weinheim-Karlsruhe BBPIG-Vorhaben Nr. 19				Rechtserwerbsverzeichnis																
Abschnitt Süd-1 Philippsburg-Daxlanden								ohne Nennung der Eigentümer												Gemarkung:		Linkenheim		
																				Gemarkung-Nr.:		3411		
Ifd. Nr.	Angaben nach Grundbuch/Kataster							Inanspruchnahme durch Vorhaben, einschließlich Folgemaßnahmen													Rechts-erwerbsplan Blatt-nummer	Bemerkungen		
	Grundbuch							Dauerhafte Inanspruchnahme										temporär						
								Mast					Überspannung					in Anspruch zu nehmende Fläche (Arbeitsflächen, Zuwegungen)	Über-spannung					
								Mast Nr.	Mast-anteil	Bodenaus-trittsgröße Mast-fundament (aufgerundet)	an-teilige Fläche	Vorhaben / Folgemaßnahme	projektierte Schutzstreifenflächen											
Anl. 7520							Gesamt																	
	Flur	Fist.-Nr.	Blatt	Abt. I	Fläche	Nutzungsart	Eigentümer																	
				BV-Nr.	[m²]				[%]	[m]	[m]	[m²]		[m²]	[m²]	[m²]	[m²]	[m²]	[m²]	[m²]	[m²]			
1	2	3	4	5	6	7	8	9	10	11	12	13	14	15	16	17	18	19	20	21	22	23	24	25
183	000	8150	1631		2443	Landwirtschaft							Vorhaben Folgemaßnahme	745							4	26	RP11 RP12	
													Gesamt	745						745				
184	000	8151	920		1523	Landwirtschaft							Vorhaben Folgemaßnahme	469							1	25	RP11 RP12	
													Gesamt	469						469				
185	000	8152	3651		944	Landwirtschaft							Vorhaben Folgemaßnahme	292								19	RP11 RP12	
													Gesamt	292						292				
186	000	8153	3795		1966	Landwirtschaft							Vorhaben Folgemaßnahme	611								48	RP11 RP12	
													Gesamt	611						611				
187	000	8154	4028		3053	Landwirtschaft							Vorhaben Folgemaßnahme	961							697	100	RP11 RP12	
													Gesamt	961						961				
188	000	8155	5307		4518	Landwirtschaft							Vorhaben Folgemaßnahme	1447							1186	100	RP11 RP12	
													Gesamt	1447						1447				
189	000	8156	3815		1665	Landwirtschaft							Vorhaben Folgemaßnahme	530							833		RP12	
													Gesamt	530						530				
190	000	8157	4589		944	Landwirtschaft							Vorhaben Folgemaßnahme	290							252		RP12	
													Gesamt	290						290				
191	000	8158	4560		1341	Landwirtschaft							Vorhaben Folgemaßnahme	400							4		RP12	
													Gesamt	400						400				
192	000	8159	2657		2235	Landwirtschaft							Vorhaben Folgemaßnahme	632							3		RP12	
													Gesamt	632						632				
193	000	8160	2760		1917	Landwirtschaft							Vorhaben Folgemaßnahme	511							2		RP12	
													Gesamt	511						511				
194	000	8161	4915		997	Landwirtschaft							Vorhaben Folgemaßnahme	254							1		RP12	
													Gesamt	254						254				
195	000	8162	792		1303	Landwirtschaft							Vorhaben Folgemaßnahme	321							2		RP12	
													Gesamt	321						321				
196	000	8163	3398		3430	Landwirtschaft							Vorhaben Folgemaßnahme	783							149		RP12	
													Gesamt	783						783				



				380-kV-Netzverstärkung Urberach-Weinheim-Karlsruhe BBPIG-Vorhaben Nr. 19				Rechtserwerbsverzeichnis																
Abschnitt Süd-1 Philippsburg-Daxlanden								ohne Nennung der Eigentümer												Gemarkung:		Linkenheim		
																				Gemarkung-Nr.:		3411		
Ifd. Nr.	Angaben nach Grundbuch/Kataster							Inanspruchnahme durch Vorhaben, einschließlich Folgemaßnahmen													Rechts-erwerbsplan Blatt-nummer	Bemerkungen		
	Grundbuch							Dauerhafte Inanspruchnahme										temporär						
								Mast					Überspannung					in Anspruch zu nehmende Fläche (Arbeitsflächen, Zuwegungen)	Über-spannung					
Flur	Fist.-Nr.	Blatt	Abt. I	Fläche	Nutzungsart	Eigentümer	Mast Nr.	Mast-anteil	Bodenaus-trittsgröße Mast-fundament (aufgerundet)	an-teilige Fläche	Vorhaben / Folgemaßnahme	projektierte Schutzstreifenflächen												
				BV-Nr.	[m²]							Anl. 7520												
1	2	3	4	5	6	7	8	9	10	11	12	13	14	15	16	17	18	19	20	21	22	23	24	25
197	000	8164	1852		2377	Landwirtschaft							Vorhaben	491							406		RP12	
													Folgemaßnahme											
													Gesamt	491						491				
198	000	8165	4372		676	Landwirtschaft							Vorhaben	132							107		RP12	
													Folgemaßnahme											
													Gesamt	132						132				
199	000	8166	2862		2875	Landwirtschaft							Vorhaben	528							413		RP12	
													Folgemaßnahme											
													Gesamt	528						528				
200	000	8167	2116		3727	Landwirtschaft							Vorhaben	602							438		RP12	
													Folgemaßnahme											
													Gesamt	602						602				
201	000	8168	1697		786	Landwirtschaft							Vorhaben	116							79		RP12	
													Folgemaßnahme											
													Gesamt	116						116				
202	000	8169	5307		5181	Landwirtschaft							Vorhaben	673							411		RP12	
													Folgemaßnahme											
													Gesamt	673						673				
203	000	8170	994		1837	Landwirtschaft							Vorhaben	206							617		RP12	
													Folgemaßnahme											
													Gesamt	206						206				
204	000	8171	4695		2075	Landwirtschaft							Vorhaben	208							914		RP12	
													Folgemaßnahme											
													Gesamt	208						208				
205	000	8359	5312		1593	Landwirtschaft							Vorhaben								49		RP11 RP11A	
													Folgemaßnahme											
													Gesamt											
206	000	8360	5312		2183	Weg							Vorhaben								1347		RP11 RP11A RP12	
													Folgemaßnahme											
													Gesamt											
207	000	8361	5312		1594	Landwirtschaft							Vorhaben								13		RP11 RP12	
													Folgemaßnahme											
													Gesamt											
208	000	8362	5312		1176	Weg							Vorhaben								4		RP11	
													Folgemaßnahme											
													Gesamt											
209	000	8400	5313		15300	Landwirtschaft							Vorhaben	5386							4363		RP11 RP12	
													Folgemaßnahme											
													Gesamt	5386						5386				
210	000	8401	3057		1267	Landwirtschaft							Vorhaben	335							247		RP11 RP12	
													Folgemaßnahme											
													Gesamt	335						335				


				380-kV-Netzverstärkung Urberach-Weinheim-Karlsruhe BBPIG-Vorhaben Nr. 19				Rechtserwerbsverzeichnis																
Abschnitt Süd-1 Philippsburg-Daxlanden								ohne Nennung der Eigentümer												Gemarkung:		Linkenheim		
																				Gemarkung-Nr.:		3411		
Ifd. Nr.	Angaben nach Grundbuch/Kataster							Inanspruchnahme durch Vorhaben, einschließlich Folgemaßnahmen													Rechts-erwerbsplan Blatt-nummer	Bemerkungen		
								Dauerhafte Inanspruchnahme									temporär							
	Grundbuch							Mast					Überspannung				in Anspruch zu nehmende Fläche (Arbeitsflächen, Zuwegungen)	Über-spannung						
	Flur	Fist.-Nr.	Blatt	Abt. I	Fläche	Nutzungsart	Eigentümer	Mast Nr.	Mast-anteil	Bodenaus-trittsgröße Mast-fundament (aufgerundet)	an-teilige Fläche	Vorhaben / Folgemaßnahme	projektierte Schutzstreifenflächen											
				BV-Nr.	[m²]								Anl. 7520											
1	2	3	4	5	6	7	8	9	10	11	12	13	14	15	16	17	18	19	20	21	22	23	24	25
211	000	8402	4538		5460	Landwirtschaft							Vorhaben	1430							798		RP11 RP12	
													Folgemaßnahme											
													Gesamt	1430							1430			
212	000	8403	2786		1685	Landwirtschaft							Vorhaben	437							2		RP11 RP12	
													Folgemaßnahme											
													Gesamt	437							437			
213	000	8404	3087		1591	Landwirtschaft							Vorhaben	411							2		RP11 RP12	
													Folgemaßnahme											
													Gesamt	411							411			
214	000	8405	676		1999	Landwirtschaft							Vorhaben	514							1		RP11 RP12	
													Folgemaßnahme											
													Gesamt	514							514			
215	000	8406	1329		1093	Landwirtschaft							Vorhaben	280							1		RP11 RP12	
													Folgemaßnahme											
													Gesamt	280							280			
216	000	8407	852		941	Landwirtschaft							Vorhaben	240							1		RP11 RP12	
													Folgemaßnahme											
													Gesamt	240							240			
217	000	8408	850		876	Landwirtschaft							Vorhaben	224							1		RP11 RP12	
													Folgemaßnahme											
													Gesamt	224							224			
218	000	8409	3198		1328	Landwirtschaft							Vorhaben	338							2		RP11 RP12	
													Folgemaßnahme											
													Gesamt	338							338			
219	000	8410	1477		1738	Landwirtschaft							Vorhaben	441							3		RP11 RP12	
													Folgemaßnahme											
													Gesamt	441							441			
220	000	8411	1479		1926	Landwirtschaft							Vorhaben	487							3		RP11 RP12	
													Folgemaßnahme											
													Gesamt	487							487			
221	000	8412	1478		3031	Landwirtschaft							Vorhaben	765							3		RP11 RP12	
													Folgemaßnahme											
													Gesamt	765							765			
222	000	8413	1474		1986	Landwirtschaft							Vorhaben	500							1		RP11 RP12	
													Folgemaßnahme											
													Gesamt	500							500			
223	000	8414	1475		3126	Landwirtschaft							Vorhaben	784							2		RP11 RP12	
													Folgemaßnahme											
													Gesamt	784							784			
224	000	8415	3639		3207	Landwirtschaft							Vorhaben	803									RP11 RP12	
													Folgemaßnahme											
													Gesamt	803							803			

<div><div><div><div><div></div><div>LTB</div><div>LEITUNGSBAU</div></div></div><div><div>380-kV-Netzverstärkung Urberach-Weinheim-Karlsruhe</div><div>BBPIG-Vorhaben Nr. 19</div></div><div><div>Rechtserwerbsverzeichnis</div><div>ohne Nennung der Eigentümer</div></div><div><div>TRANSNET BW</div><div>Gemarkung: Linkenheim</div><div>Gemarkung-Nr.: 3411</div></div></div></div>																									
Ifd. Nr.	Angaben nach Grundbuch/Kataster							Inanspruchnahme durch Vorhaben, einschließlich Folgemaßnahmen													Rechts- erwerbsplan Blatt- nummer	Bemerkungen			
	Grundbuch							Dauerhafte Inanspruchnahme										temporär							
								Mast					Überspannung					in Anspruch zu nehmende Fläche (Arbeitsflächen, Zuwegungen)	Über- spannung						
	Flur	Fist.-Nr.	Blatt	Abt. I	Fläche	Nutzungsart	Eigentümer	Mast Nr.	Mast- anteil	Bodenaus- trittsgröße Mast- fundament (aufgerundet)	an- teilige Fläche	Vorhaben / Folgemaßnahme	projektierte Schutzstreifenflächen												
				BV- Nr.	[m²]				[%]	[m]	[m]	[m²]		Anl. 7520							Gesamt				
1	2	3	4	5	6	7	8	9	10	11	12	13	14	15	16	17	18	19	20	21	22	23	24	25	
225	000	8416	1048		2283	Landwirtschaft							Vorhaben	570											
													Folgemaßnahme												
													Gesamt	570						570			RP11 RP12		
226	000	8417	2322		1846	Landwirtschaft							Vorhaben	461											
													Folgemaßnahme												
													Gesamt	461						461			RP11 RP12		
227	000	8418	5260		2470	Landwirtschaft							Vorhaben	615							714			RP11 RP12	
													Folgemaßnahme												
													Gesamt	615						615					
228	000	8419	1052		807	Landwirtschaft							Vorhaben	290										RP11 RP12	
													Folgemaßnahme												
													Gesamt	290						290					
229	000	8420	5313		4505	Landwirtschaft							Vorhaben	517							3061			RP11 RP12	
													Folgemaßnahme												
													Gesamt	517						517					
230	000	8421	2127		5632	Landwirtschaft							Vorhaben	1908							147			RP11 RP12	
													Folgemaßnahme												
													Gesamt	1908						1908					
231	000	8422	5313		992	Weg							Vorhaben	237							993			RP11	
													Folgemaßnahme												
													Gesamt	237						237					
232	000	8423	5313		1671	Landwirtschaft							Vorhaben								43			RP11 RP11A	
													Folgemaßnahme												
													Gesamt												
233	000	8424	5313		7278	Landwirtschaft							Vorhaben								645			RP11 RP11A	
													Folgemaßnahme												
													Gesamt												
234	000	8425	4372		942	Landwirtschaft							Vorhaben								94			RP11 RP11A	
													Folgemaßnahme												
													Gesamt												
235	000	8426	2840		932	Landwirtschaft							Vorhaben								46			RP11 RP11A	
													Folgemaßnahme												
													Gesamt												
236	000	8428	2715		1320	Landwirtschaft							Vorhaben	51										RP11	
													Folgemaßnahme												
													Gesamt	51						51					
237	000	8429	1136		1906	Landwirtschaft							Vorhaben	814							141			RP11	
													Folgemaßnahme												
													Gesamt	814						814					
238	000	8430	1736		5828	Landwirtschaft							Vorhaben	5665							625			RP11	
													Folgemaßnahme												
													Gesamt	5665						5665					



				380-kV-Netzverstärkung Urberach-Weinheim-Karlsruhe BBPIG-Vorhaben Nr. 19				Rechtserwerbsverzeichnis																
Abschnitt Süd-1 Philippsburg-Daxlanden								ohne Nennung der Eigentümer												Gemarkung:		Linkenheim		
																				Gemarkung-Nr.:		3411		
Ifd. Nr.	Angaben nach Grundbuch/Kataster							Inanspruchnahme durch Vorhaben, einschließlich Folgemaßnahmen													Rechts-erwerbsplan Blatt-nummer	Bemerkungen		
								Dauerhafte Inanspruchnahme										temporär						
	Grundbuch							Mast				Überspannung						in Anspruch zu nehmende Fläche (Arbeitsflächen, Zuwegungen)	Über-spannung					
	Flur	Fist.-Nr.	Blatt	Abt. I	Fläche	Nutzungsart	Eigentümer	Mast Nr.	Mast-anteil	Bodenaus-trittsgröße Mast-fundament (aufgerundet)	an-teilige Fläche	Vorhaben / Folgemaßnahme	projektierte Schutzstreifenflächen											
				BV-Nr.	[m²]								Anl. 7520											
1	2	3	4	5	6	7	8	9	10	11	12	13	14	15	16	17	18	19	20	21	22	23	24	25
239	000	8431	1007		1556	Landwirtschaft							Vorhaben Folgemaßnahme	1556							9		RP11	
													Gesamt	1556						1556				
240	000	8432	1823		1625	Landwirtschaft							Vorhaben Folgemaßnahme	1239									RP11	
													Gesamt	1239						1239				
241	000	8433	2077		800	Landwirtschaft							Vorhaben Folgemaßnahme	288									RP11	
													Gesamt	288						288				
242	000	8434	1732		791	Landwirtschaft							Vorhaben Folgemaßnahme	72									RP11	
													Gesamt	72						72				
243	000	8435	5313		7134	Landwirtschaft							Vorhaben Folgemaßnahme	2628							1032		RP11	
													Gesamt	2628						2628				
244	000	8436	1698		2500	Landwirtschaft							Vorhaben Folgemaßnahme	71									RP11	
													Gesamt	71						71				
245	000	8444	1438		954	Landwirtschaft							Vorhaben Folgemaßnahme								22		RP11	
													Gesamt											
246	000	8446	5313		7490	Weg							Vorhaben Folgemaßnahme	374							3953		RP11 RP11A	
													Gesamt	374						374				
247	000	8447	5313		893	Landwirtschaft							Vorhaben Folgemaßnahme								20		RP11	
													Gesamt											
248	000	8448	5313		14553	Landwirtschaft							Vorhaben Folgemaßnahme								98		RP11	
													Gesamt											
249	000	8449	4351		1740	Landwirtschaft							Vorhaben Folgemaßnahme								5		RP11	
													Gesamt											
250	000	8450	1209		1242	Landwirtschaft							Vorhaben Folgemaßnahme								3		RP11	
													Gesamt											
251	000	8451	2649		812	Landwirtschaft							Vorhaben Folgemaßnahme								2		RP11	
													Gesamt											
252	000	8452	2041		933	Landwirtschaft							Vorhaben Folgemaßnahme								2		RP11	
													Gesamt											



				380-kV-Netzverstärkung Urberach-Weinheim-Karlsruhe BBPIG-Vorhaben Nr. 19				Rechtserwerbsverzeichnis																
Abschnitt Süd-1 Philippsburg-Daxlanden								ohne Nennung der Eigentümer												Gemarkung:		Linkenheim		
																				Gemarkung-Nr.:		3411		
Ifd. Nr.	Angaben nach Grundbuch/Kataster							Inanspruchnahme durch Vorhaben, einschließlich Folgemaßnahmen													Rechts-erwerbsplan Blatt-nummer	Bemerkungen		
								Dauerhafte Inanspruchnahme										temporär						
	Grundbuch							Mast				Überspannung						in Anspruch zu nehmende Fläche (Arbeitsflächen, Zuwegungen)	Über-spannung					
	Flur	Fist.-Nr.	Blatt	Abt. I	Fläche	Nutzungsart	Eigentümer	Mast Nr.	Mast-anteil	Bodenaus-trittsgröße Mast-fundament (aufgerundet)	an-teilige Fläche	Vorhaben / Folgemaßnahme	projektierte Schutzstreifenflächen											
				BV-Nr.	[m²]								Anl. 7520							Gesamt	[m²]	[m²]		
1	2	3	4	5	6	7	8	9	10	11	12	13	14	15	16	17	18	19	20	21	22	23	24	25
253	000	8453	2037		4100	Landwirtschaft							Vorhaben Folgemaßnahme Gesamt								9		RP11	
254	000	8454	3316		1713	Landwirtschaft							Vorhaben Folgemaßnahme Gesamt								5		RP11 RP12	
255	000	8455	2047		3940	Landwirtschaft							Vorhaben Folgemaßnahme Gesamt								12		RP11 RP12	
256	000	8456	1221		2208	Landwirtschaft							Vorhaben Folgemaßnahme Gesamt								8		RP11 RP12	
257	000	8457	2434		3695	Landwirtschaft							Vorhaben Folgemaßnahme Gesamt								15		RP11 RP12	
258	000	8458	3681		1723	Landwirtschaft							Vorhaben Folgemaßnahme Gesamt								8		RP11 RP12	
259	000	8459	4424		2678	Landwirtschaft							Vorhaben Folgemaßnahme Gesamt								13		RP11 RP12	
260	000	8460	1954		3693	Landwirtschaft							Vorhaben Folgemaßnahme Gesamt								15		RP11 RP12	
261	000	8461	1427		2321	Landwirtschaft							Vorhaben Folgemaßnahme Gesamt								8		RP11 RP12	
262	000	8462	2190		1618	Landwirtschaft							Vorhaben Folgemaßnahme Gesamt								5		RP11 RP12	
263	000	8463	2379		2210	Landwirtschaft							Vorhaben Folgemaßnahme Gesamt								7		RP11 RP12	
264	000	8464	2140		1076	Landwirtschaft							Vorhaben Folgemaßnahme Gesamt								4		RP11 RP12	
265	000	8465	1555		1378	Landwirtschaft							Vorhaben Folgemaßnahme Gesamt								4		RP11 RP12	
266	000	8466	3985		2245	Landwirtschaft							Vorhaben Folgemaßnahme Gesamt								6		RP11 RP12	



					380-kV-Netzverstärkung Urberach-Weinheim-Karlsruhe BBPIG-Vorhaben Nr. 19					Rechtserwerbsverzeichnis														
Abschnitt Süd-1 Philippsburg-Daxlanden										ohne Nennung der Eigentümer										Gemarkung:		Linkenheim		
																				Gemarkung-Nr.:		3411		
Ifd. Nr.	Angaben nach Grundbuch/Kataster							Inanspruchnahme durch Vorhaben, einschließlich Folgemaßnahmen													Rechts-erwerbsplan Blatt-nummer	Bemerkungen		
	Grundbuch							Dauerhafte Inanspruchnahme										temporär						
								Mast					Überspannung					in Anspruch zu nehmende Fläche (Arbeitsflächen, Zuwegungen)	Über-spannung					
								Mast Nr.	Mast-anteil	Bodenaus-trittsgröße Mast-fundament (aufgerundet)	an-teilige Fläche	Vorhaben / Folgemaßnahme	projektierte Schutzstreifenflächen											
Anl. 7520							Gesamt																	
Flur	Fist.-Nr.	Blatt	Abt. I	Fläche	Nutzungsart	Eigentümer																		
				BV-Nr.	[m²]																			
1	2	3	4	5	6	7	8	9	10	11	12	13	14	15	16	17	18	19	20	21	22	23	24	25
267	000	8467	3886		2481	Landwirtschaft							Vorhaben Folgemaßnahme Gesamt								7		RP11 RP12	
268	000	8468	5482		5535	Landwirtschaft							Vorhaben Folgemaßnahme Gesamt								16		RP11 RP12	
269	000	8469	3479		931	Landwirtschaft							Vorhaben Folgemaßnahme Gesamt								3		RP11 RP12	
270	000	8470	1254		8527	Landwirtschaft							Vorhaben Folgemaßnahme Gesamt								18		RP11 RP12	
271	000	8472	4986		2000	Landwirtschaft							Vorhaben Folgemaßnahme Gesamt								4		RP11 RP12	
272	000	8473	806		1047	Landwirtschaft							Vorhaben Folgemaßnahme Gesamt								2		RP11 RP12	
273	000	8474	4423		2094	Landwirtschaft							Vorhaben Folgemaßnahme Gesamt								4		RP11 RP12	
274	000	8475	1132		2346	Landwirtschaft							Vorhaben Folgemaßnahme Gesamt								3		RP11 RP12	
275	000	8476	2841		1504	Landwirtschaft							Vorhaben Folgemaßnahme Gesamt								2		RP11 RP12	
276	000	8477	1903		2763	Landwirtschaft							Vorhaben Folgemaßnahme Gesamt								5		RP11 RP12	
277	000	8478	2184		925	Landwirtschaft							Vorhaben Folgemaßnahme Gesamt								2		RP11 RP12	
278	000	8479	3194		1471	Landwirtschaft							Vorhaben Folgemaßnahme Gesamt								2		RP11 RP12	
279	000	8480	4571		933	Landwirtschaft							Vorhaben Folgemaßnahme Gesamt								2		RP11 RP12	
280	000	8481	4572		931	Landwirtschaft							Vorhaben Folgemaßnahme Gesamt								2		RP11 RP12	


<div><div>LTB</div><div>LEITUNGSBAU</div></div>					380-kV-Netzverstärkung Urberach-Weinheim-Karlsruhe BBPIG-Vorhaben Nr. 19					Rechtserwerbsverzeichnis										<div>TRANSNET BW</div>					
Abschnitt Süd-1 Philippsburg-Daxlanden										ohne Nennung der Eigentümer										Gemarkung:		Linkenheim			
																				Gemarkung-Nr.:		3411			
Ifd. Nr.	Angaben nach Grundbuch/Kataster							Inanspruchnahme durch Vorhaben, einschließlich Folgemaßnahmen												Rechts- erwerbsplan Blatt- nummer	Bemerkungen				
								Dauerhafte Inanspruchnahme								temporär									
	Grundbuch							Mast				Überspannung				in Anspruch zu nehmende Fläche (Arbeitsflächen, Zuwegungen)	Über- spannung								
	Flur	Fist.-Nr.	Blatt	Abt. I	Fläche	Nutzungsart	Eigentümer	Mast Nr.	Mast- anteil	Bodenaus- trittsgröße Mast- fundament (aufgerundet)	an- teilige Fläche	Vorhaben / Folgemaßnahme	projektierte Schutzstreifenflächen												
				BV- Nr.	[m²]				[%]	[m]	[m]	[m²]		Anl. 7520							Gesamt	[m²]	[m²]		
1	2	3	4	5	6	7	8	9	10	11	12	13	14	15	16	17	18	19	20	21	22	23	24	25	
281	000	8516	5400		3124	Weg							Vorhaben Folgemaßnahme								3111		RP11		
													Gesamt												
282	000	8570	5400		4135	Weg							Vorhaben Folgemaßnahme	244							562		RP11		
													Gesamt	244							244				
283	000	8571	5400		2550	Landwirtschaft							Vorhaben Folgemaßnahme	638							963		RP11		
													Gesamt	638							638				
284	000	8572	4361		1941	Landwirtschaft							Vorhaben Folgemaßnahme	499							181		RP11		
													Gesamt	499							499				
285	000	8573	4024		876	Landwirtschaft							Vorhaben Folgemaßnahme	226							2		RP11		
													Gesamt	226							226				
286	000	8574	1697		947	Landwirtschaft							Vorhaben Folgemaßnahme	244							2		RP11		
													Gesamt	244							244				
287	000	8575	2760		1537	Landwirtschaft							Vorhaben Folgemaßnahme	394							3		RP11		
													Gesamt	394							394				
288	000	8576	1554		1623	Landwirtschaft							Vorhaben Folgemaßnahme	415							4		RP11		
													Gesamt	415							415				
289	000	8577	3251		1053	Landwirtschaft							Vorhaben Folgemaßnahme	267							4		RP11		
													Gesamt	267							267				
290	000	8578	4420		1293	Landwirtschaft							Vorhaben Folgemaßnahme	327							6		RP11		
													Gesamt	327							327				
291	000	8579	2190		1201	Landwirtschaft							Vorhaben Folgemaßnahme	300							5		RP11		
													Gesamt	300							300				
292	000	8580	2780		2059	Landwirtschaft							Vorhaben Folgemaßnahme	511							9		RP11		
													Gesamt	511							511				
293	000	8581	2108		1585	Landwirtschaft							Vorhaben Folgemaßnahme	389							7		RP11		
													Gesamt	389							389				
294	000	8582	969		2377	Landwirtschaft							Vorhaben Folgemaßnahme	576							10		RP11		
													Gesamt	576							576				



<div><div><div><div><div></div><div>LTB</div><div>LEITUNGSBAU</div></div></div><div><div>380-kV-Netzverstärkung Urberach-Weinheim-Karlsruhe</div><div>BBPIG-Vorhaben Nr. 19</div></div><div><div>Abschnitt Süd-1 Philippsburg-Daxlanden</div><div>ohne Nennung der Eigentümer</div></div><div><div>Rechtserwerbsverzeichnis</div><div>Gemarkung: Linkenheim</div></div><div><div></div><div>Gemarkung-Nr.: 3411</div></div></div></div>																								
Ifd. Nr.	Angaben nach Grundbuch/Kataster							Inanspruchnahme durch Vorhaben, einschließlich Folgemaßnahmen													Rechts-erwerbsplan Blatt-nummer	Bemerkungen		
	Grundbuch							Dauerhafte Inanspruchnahme								temporär								
	Flur	Flst.-Nr.	Blatt	Abt. I	Fläche	Nutzungsart	Eigentümer	Mast				Überspannung				in Anspruch zu nehmende Fläche (Arbeitsflächen, Zuwegungen)	Über-spannung							
								Mast Nr.	Mast-anteil	Bodenaus-trittsgröße Mast-fundament (aufgerundet)	an-teilige Fläche	Vorhaben / Folgemaßnahme	projektierte Schutzstreifenflächen											
				BV-Nr.	[m²]								Anl. 7520											
1	2	3	4	5	6	7	8	9	10	11	12	13	14	15	16	17	18	19	20	21	22	23	24	25
295	000	8583	2170		2888	Landwirtschaft							Vorhaben Folgemaßnahme	689							12		RP11	
													Gesamt	689						689				
296	000	8584	3681		2296	Landwirtschaft							Vorhaben Folgemaßnahme	540							9		RP11	
													Gesamt	540						540				
297	000	8585	637		2589	Landwirtschaft							Vorhaben Folgemaßnahme	600							10		RP11	
													Gesamt	600						600				
298	000	8586	676		4743	Landwirtschaft							Vorhaben Folgemaßnahme	1079							18		RP11	
													Gesamt	1079						1079				
299	000	8587	943		3583	Landwirtschaft							Vorhaben Folgemaßnahme	799							13		RP11	
													Gesamt	799						799				
300	000	8588	428		2537	Landwirtschaft							Vorhaben Folgemaßnahme	556							9		RP11	
													Gesamt	556						556				
301	000	8589	1527		3487	Landwirtschaft							Vorhaben Folgemaßnahme	754							12		RP11	
													Gesamt	754						754				
302	000	8590	3641		1588	Landwirtschaft							Vorhaben Folgemaßnahme	340							5		RP11	
													Gesamt	340						340				
303	000	8591	4326		1791	Landwirtschaft							Vorhaben Folgemaßnahme	380							6		RP11	
													Gesamt	380						380				
304	000	8592	4312		3171	Landwirtschaft							Vorhaben Folgemaßnahme	665							11		RP11	
													Gesamt	665						665				
305	000	8593	985		3070	Landwirtschaft							Vorhaben Folgemaßnahme	635							10		RP11 RP11A	
													Gesamt	635						635				
306	000	8594	2883		1727	Landwirtschaft							Vorhaben Folgemaßnahme	354							6		RP11 RP11A	
													Gesamt	354						354				
307	000	8595	5650		6971	Landwirtschaft							Vorhaben Folgemaßnahme	1403							21		RP11 RP11A	
													Gesamt	1403						1403				
308	000	8596	2035		1756	Landwirtschaft							Vorhaben Folgemaßnahme	347							5		RP11 RP11A	
													Gesamt	347						347				



					380-kV-Netzverstärkung Urberach-Weinheim-Karlsruhe BBPIG-Vorhaben Nr. 19					Rechtserwerbsverzeichnis														
Abschnitt Süd-1 Philippsburg-Daxlanden										ohne Nennung der Eigentümer										Gemarkung:		Linkenheim		
																				Gemarkung-Nr.:		3411		
Ifd. Nr.	Angaben nach Grundbuch/Kataster							Inanspruchnahme durch Vorhaben, einschließlich Folgemaßnahmen													Rechts-erwerbsplan Blatt-nummer	Bemerkungen		
	Grundbuch							Dauerhafte Inanspruchnahme										temporär						
								Mast					Überspannung					in Anspruch zu nehmende Fläche (Arbeitsflächen, Zuwegungen)	Über-spannung					
								Mast Nr.	Mast-anteil	Bodenaus-trittsgröße Mast-fundament (aufgerundet)	an-teilige Fläche	Vorhaben / Folgemaßnahme	projektierte Schutzstreifenflächen											
Anl. 7520							Gesamt																	
	Flur	Flst.-Nr.	Blatt	Abt. I	Fläche	Nutzungsart	Eigentümer																	
				BV-Nr.	[m²]																			
1	2	3	4	5	6	7	8	9	10	11	12	13	14	15	16	17	18	19	20	21	22	23	24	25
309	000	8597	5400		2083	Landwirtschaft							Vorhaben Folgemaßnahme	412							3		RP11 RP11A	
													Gesamt	412										
310	000	8598	5400		1287	Weg							Vorhaben Folgemaßnahme	243							846		RP11 RP11A	
													Gesamt	243										
311	000	8599	5400		941	Landwirtschaft, Weg							Vorhaben Folgemaßnahme	12							290		RP11 RP11A	
													Gesamt	12										
312	000	8600	5404		6032	Landwirtschaft							Vorhaben Folgemaßnahme								133		RP11 RP11A	
													Gesamt											
313	000	8601	1720		4766	Landwirtschaft							Vorhaben Folgemaßnahme								37		RP11 RP11A	
													Gesamt											
314	000	8602	2599		2294	Landwirtschaft							Vorhaben Folgemaßnahme								17		RP11 RP11A	
													Gesamt											
315	000	8602 / 1	5404		1570	Landwirtschaft							Vorhaben Folgemaßnahme								11		RP11 RP11A	
													Gesamt											
316	000	8603	5562		1318	Landwirtschaft							Vorhaben Folgemaßnahme								9		RP11 RP11A	
													Gesamt											
317	000	8604	2455		2948	Landwirtschaft							Vorhaben Folgemaßnahme								21		RP11 RP11A	
													Gesamt											
318	000	8605	4427		1978	Landwirtschaft							Vorhaben Folgemaßnahme								16		RP11 RP11A	
													Gesamt											
319	000	8606	4375		1867	Landwirtschaft							Vorhaben Folgemaßnahme								17		RP11 RP11A	
													Gesamt											
320	000	8607	3882		925	Landwirtschaft							Vorhaben Folgemaßnahme								8		RP11 RP11A	
													Gesamt											
321	000	8608	4386		870	Landwirtschaft							Vorhaben Folgemaßnahme								4		RP11 RP11A	
													Gesamt											
322	000	8609	5404		1516	Weg							Vorhaben Folgemaßnahme	1017							409		RP11 RP11A	
													Gesamt	1017										



				380-kV-Netzverstärkung Urberach-Weinheim-Karlsruhe BBPIG-Vorhaben Nr. 19				Rechtserwerbsverzeichnis																
Abschnitt Süd-1 Philippsburg-Daxlanden								ohne Nennung der Eigentümer												Gemarkung:		Linkenheim		
																				Gemarkung-Nr.:		3411		
Ifd. Nr.	Angaben nach Grundbuch/Kataster							Inanspruchnahme durch Vorhaben, einschließlich Folgemaßnahmen													Rechts-erwerbsplan Blatt-nummer	Bemerkungen		
								Dauerhafte Inanspruchnahme										temporär						
	Grundbuch							Mast					Überspannung					in Anspruch zu nehmende Fläche (Arbeitsflächen, Zuwegungen)	Über-spannung					
	Flur	Fist.-Nr.	Blatt	Abt. I	Fläche	Nutzungsart	Eigentümer	Mast Nr.	Mast-anteil	Bodenaus-trittsgröße Mast-fundament (aufgerundet)	an-teilige Fläche	Vorhaben / Folgemaßnahme	projektierte Schutzstreifenflächen											
				BV-Nr.	[m²]								Anl. 7520							Gesamt				
1	2	3	4	5	6	7	8	9	10	11	12	13	14	15	16	17	18	19	20	21	22	23	24	25
323	000	8610	954		2084	Landwirtschaft							Vorhaben Folgemaßnahme Gesamt								267		RP11	
324	000	8621	5404		12768	Landwirtschaft							Vorhaben Folgemaßnahme Gesamt	8882							1019		RP11 RP11A	
325	000	8622	5404		903	Landwirtschaft							Vorhaben Folgemaßnahme Gesamt	296									RP11 RP11A	
326	000	8623	5404		20065	Landwirtschaft							Vorhaben Folgemaßnahme Gesamt	1521							3062		RP11 RP11A	
327	000	8625	4195		2336	Landwirtschaft							Vorhaben Folgemaßnahme Gesamt	140									RP11 RP11A	
328	000	8626	1325		2381	Landwirtschaft							Vorhaben Folgemaßnahme Gesamt	146									RP11 RP11A	
329	000	8627	2428		1012	Landwirtschaft							Vorhaben Folgemaßnahme Gesamt	63									RP11 RP11A	
330	000	8628	3675		1471	Landwirtschaft							Vorhaben Folgemaßnahme Gesamt	93									RP11 RP11A	
331	000	8629	889		2424	Landwirtschaft							Vorhaben Folgemaßnahme Gesamt	155									RP11 RP11A	
332	000	8630	2136		989	Landwirtschaft							Vorhaben Folgemaßnahme Gesamt	129									RP11 RP11A	
333	000	8631	5520		3931	Landwirtschaft							Vorhaben Folgemaßnahme Gesamt	263									RP11 RP11A	
334	000	8632	1087		2161	Landwirtschaft							Vorhaben Folgemaßnahme Gesamt	149									RP11 RP11A	
335	000	8633	3614		1364	Landwirtschaft							Vorhaben Folgemaßnahme Gesamt	95									RP11 RP11A	
336	000	8634	4049		1639	Landwirtschaft							Vorhaben Folgemaßnahme Gesamt	343									RP11 RP11A	

				380-kV-Netzverstärkung Urberach-Weinheim-Karlsruhe BBPIG-Vorhaben Nr. 19				Rechtserwerbsverzeichnis																
Abschnitt Süd-1 Philippsburg-Daxlanden								ohne Nennung der Eigentümer												Gemarkung:		Linkenheim		
																				Gemarkung-Nr.:		3411		
Ifd. Nr.	Angaben nach Grundbuch/Kataster							Inanspruchnahme durch Vorhaben, einschließlich Folgemaßnahmen													Rechts-erwerbsplan Blatt-nummer	Bemerkungen		
	Grundbuch							Dauerhafte Inanspruchnahme										temporär						
								Mast					Überspannung					in Anspruch zu nehmende Fläche (Arbeitsflächen, Zuwegungen)	Über-spannung					
								Mast Nr.	Mast-anteil	Bodenaus-trittsgröße Mast-fundament (aufgerundet)	an-teilige Fläche	Vorhaben / Folgemaßnahme	projektierte Schutzstreifenflächen											
Anl. 7520							Gesamt																	
	Flur	Fist.-Nr.	Blatt	Abt. I	Fläche	Nutzungsart	Eigentümer																	
				BV-Nr.	[m²]																			
1	2	3	4	5	6	7	8	9	10	11	12	13	14	15	16	17	18	19	20	21	22	23	24	25
337	000	8635	4399		1699	Landwirtschaft							Vorhaben	358								RP11 RP11A		
													Folgemaßnahme											
													Gesamt	358						358				
338	000	8636	1345		1625	Landwirtschaft							Vorhaben	345								RP11 RP11A		
													Folgemaßnahme											
													Gesamt	345						345				
339	000	8637	2168		4796	Landwirtschaft							Vorhaben	1026								RP11 RP11A		
													Folgemaßnahme											
													Gesamt	1026						1026				
340	000	8638	537		3016	Landwirtschaft							Vorhaben	654								RP11 RP11A		
													Folgemaßnahme											
													Gesamt	654						654				
341	000	8639	1593		1554	Landwirtschaft							Vorhaben	340								RP11 RP11A		
													Folgemaßnahme											
													Gesamt	340						340				
342	000	8640	366		1514	Landwirtschaft							Vorhaben	333								RP11 RP11A		
													Folgemaßnahme											
													Gesamt	333						333				
343	000	8641	2547		2913	Landwirtschaft							Vorhaben	644								RP11 RP11A		
													Folgemaßnahme											
													Gesamt	644						644				
344	000	8642	925		2133	Landwirtschaft							Vorhaben	476								RP11 RP11A		
													Folgemaßnahme											
													Gesamt	476						476				
345	000	8643	1393		5407	Landwirtschaft							Vorhaben	1221								RP11 RP11A		
													Folgemaßnahme											
													Gesamt	1221						1221				
346	000	8644	4921		1367	Landwirtschaft							Vorhaben	313								RP11 RP11A		
													Folgemaßnahme											
													Gesamt	313						313				
347	000	8645	1984		1149	Landwirtschaft							Vorhaben	264								RP11 RP11A		
													Folgemaßnahme											
													Gesamt	264						264				
348	000	8646	3899		826	Landwirtschaft							Vorhaben	191								RP11 RP11A		
													Folgemaßnahme											
													Gesamt	191						191				
349	000	8647	1544		1261	Landwirtschaft							Vorhaben	292								RP11 RP11A		
													Folgemaßnahme											
													Gesamt	292						292				
350	000	8648	2885		1750	Landwirtschaft							Vorhaben	407								RP11 RP11A		
													Folgemaßnahme											
													Gesamt	407						407				



<div><div>LTB</div><div>LEITUNGSBAU</div></div>					380-kV-Netzverstärkung Urberach-Weinheim-Karlsruhe BBPIG-Vorhaben Nr. 19					Rechtserwerbsverzeichnis										<div>TRANSNET BW</div>				
Abschnitt Süd-1 Philippsburg-Daxlanden										ohne Nennung der Eigentümer										Gemarkung:		Linkenheim		
																				Gemarkung-Nr.:		3411		
Ifd. Nr.	Angaben nach Grundbuch/Kataster							Inanspruchnahme durch Vorhaben, einschließlich Folgemaßnahmen												Rechts- erwerbsplan Blatt- nummer	Bemerkungen			
	Grundbuch							Dauerhafte Inanspruchnahme										temporär						
								Mast					Überspannung					in Anspruch zu nehmende Fläche (Arbeitsflächen, Zuwegungen)	Über- spannung					
								Mast Nr.	Mast- anteil	Bodenaus- trittsgröße Mast- fundament (aufgerundet)	an- teilige Fläche	Vorhaben / Folgemaßnahme	projektierte Schutzstreifenflächen									Gesamt		
Anl. 7520																								
				BV- Nr.	[m²]				[%]	[m]	[m]	[m²]		[m²]	[m²]	[m²]	[m²]	[m²]	[m²]	[m²]				
1	2	3	4	5	6	7	8	9	10	11	12	13	14	15	16	17	18	19	20	21	22	23	24	25
351	000	8649	2548		2897	Landwirtschaft							Vorhaben Folgemaßnahme	680									RP11 RP11A	
													Gesamt	680						680				
352	000	8650	1557		2839	Landwirtschaft							Vorhaben Folgemaßnahme	673							85		RP11 RP11A	
													Gesamt	673						673				
353	000	8651	3810		1080	Landwirtschaft							Vorhaben Folgemaßnahme	258							118		RP11 RP11A	
													Gesamt	258						258				
354	000	8652	2987		1062	Landwirtschaft							Vorhaben Folgemaßnahme	255							165		RP11 RP11A	
													Gesamt	255						255				
355	000	8653	3615		1056	Landwirtschaft							Vorhaben Folgemaßnahme	255							199		RP11 RP11A	
													Gesamt	255						255				
356	000	8654	1956		1027	Landwirtschaft							Vorhaben Folgemaßnahme	249							190		RP11 RP11A	
													Gesamt	249						249				
357	000	8655	1575		907	Landwirtschaft							Vorhaben Folgemaßnahme	221							355		RP11 RP11A	
													Gesamt	221						221				
358	000	8656	5404		14232	Landwirtschaft							Vorhaben Folgemaßnahme	3666							5989		RP11 RP11A	
													Gesamt	3666						3666				
359	000	8657	1983		1161	Landwirtschaft							Vorhaben Folgemaßnahme	308							420		RP11 RP11A	
													Gesamt	308						308				
360	000	8771	5441		13553	Straße							Vorhaben Folgemaßnahme	902							1273		RP11	
													Gesamt	902						902				
361	000	8823	5454		4237	Weg							Vorhaben Folgemaßnahme								23		RP11	
													Gesamt											
362	000	8824	1774		7495	Landwirtschaft							Vorhaben Folgemaßnahme								51		RP11	
													Gesamt											
363	000	8825	4883		2685	Landwirtschaft							Vorhaben Folgemaßnahme								16		RP11	
													Gesamt											
364	000	8826	5454		4116	Landwirtschaft							Vorhaben Folgemaßnahme								21		RP11	
													Gesamt											



				380-kV-Netzverstärkung Urberach-Weinheim-Karlsruhe BBPIG-Vorhaben Nr. 19				Rechtserwerbsverzeichnis																
Abschnitt Süd-1 Philippsburg-Daxlanden								ohne Nennung der Eigentümer												Gemarkung:		Linkenheim		
																				Gemarkung-Nr.:		3411		
Ifd. Nr.	Angaben nach Grundbuch/Kataster							Inanspruchnahme durch Vorhaben, einschließlich Folgemaßnahmen													Rechts-erwerbsplan Blatt-nummer	Bemerkungen		
								Dauerhafte Inanspruchnahme										temporär						
	Grundbuch							Mast				Überspannung						in Anspruch zu nehmende Fläche (Arbeitsflächen, Zuwegungen)	Über-spannung					
	Flur	Fist.-Nr.	Blatt	Abt. I	Fläche	Nutzungsart	Eigentümer	Mast Nr.	Mast-anteil	Bodenaus-trittsgröße Mast-fundament (aufgerundet)	an-teilige Fläche	Vorhaben / Folgemaßnahme	projektierte Schutzstreifenflächen											
				BV-Nr.	[m²]								Anl. 7520							Gesamt				
1	2	3	4	5	6	7	8	9	10	11	12	13	14	15	16	17	18	19	20	21	22	23	24	25
365	000	8827	3785		3809	Landwirtschaft							Vorhaben Folgemaßnahme								20		RP11	
													Gesamt											
366	000	8828	4894		2454	Landwirtschaft							Vorhaben Folgemaßnahme								13		RP11	
													Gesamt											
367	000	8829	1352		802	Landwirtschaft							Vorhaben Folgemaßnahme								4		RP11	
													Gesamt											
368	000	8830	4348		1734	Landwirtschaft							Vorhaben Folgemaßnahme								10		RP11	
													Gesamt											
369	000	8831	1686		1082	Landwirtschaft							Vorhaben Folgemaßnahme								6		RP11	
													Gesamt											
370	000	8832	472		1741	Landwirtschaft							Vorhaben Folgemaßnahme								10		RP11	
													Gesamt											
371	000	8833	2132		921	Landwirtschaft							Vorhaben Folgemaßnahme								5		RP11	
													Gesamt											
372	000	8834	2585		1853	Landwirtschaft							Vorhaben Folgemaßnahme								11		RP11	
													Gesamt											
373	000	8835	944		933	Landwirtschaft							Vorhaben Folgemaßnahme								5		RP11	
													Gesamt											
374	000	8836	1530		2403	Landwirtschaft							Vorhaben Folgemaßnahme								14		RP11	
													Gesamt											
375	000	8837	3901		924	Landwirtschaft							Vorhaben Folgemaßnahme								5		RP11	
													Gesamt											
376	000	8838	1075		7754	Landwirtschaft							Vorhaben Folgemaßnahme								47		RP11	
													Gesamt											
377	000	8839	2737		1389	Landwirtschaft							Vorhaben Folgemaßnahme								9		RP11	
													Gesamt											
378	000	8840	4187		3737	Landwirtschaft							Vorhaben Folgemaßnahme								24		RP11	
													Gesamt											



				380-kV-Netzverstärkung Urberach-Weinheim-Karlsruhe BBPIG-Vorhaben Nr. 19				Rechtserwerbsverzeichnis																
Abschnitt Süd-1 Philippsburg-Daxlanden								ohne Nennung der Eigentümer												Gemarkung:		Linkenheim		
																				Gemarkung-Nr.:		3411		
Ifd. Nr.	Angaben nach Grundbuch/Kataster							Inanspruchnahme durch Vorhaben, einschließlich Folgemaßnahmen													Rechts-erwerbsplan Blatt-nummer	Bemerkungen		
								Dauerhafte Inanspruchnahme										temporär						
	Grundbuch							Mast				Überspannung						in Anspruch zu nehmende Fläche (Arbeitsflächen, Zuwegungen)	Über-spannung					
	Flur	Fist.-Nr.	Blatt	Abt. I	Fläche	Nutzungsart	Eigentümer	Mast Nr.	Mast-anteil	Bodenaus-trittsgröße Mast-fundament (aufgerundet)	an-teilige Fläche	Vorhaben / Folgemaßnahme	projektierte Schutzstreifenflächen											
				BV-Nr.	[m²]								Anl. 7520							Gesamt				
1	2	3	4	5	6	7	8	9	10	11	12	13	14	15	16	17	18	19	20	21	22	23	24	25
379	000	8841	1679		2404	Landwirtschaft							Vorhaben Folgemaßnahme								16		RP11	
													Gesamt											
380	000	8842	4448		3071	Landwirtschaft							Vorhaben Folgemaßnahme								19		RP11	
													Gesamt											
381	000	8843	1443		1018	Landwirtschaft							Vorhaben Folgemaßnahme								7		RP11	
													Gesamt											
382	000	8844	1279		1053	Landwirtschaft							Vorhaben Folgemaßnahme								7		RP11	
													Gesamt											
383	000	8845	1735		1016	Landwirtschaft							Vorhaben Folgemaßnahme								7		RP11	
													Gesamt											
384	000	8846	1254		8466	Landwirtschaft							Vorhaben Folgemaßnahme								36		RP11	
													Gesamt											
385	000	8848	912		1999	Landwirtschaft							Vorhaben Folgemaßnahme								2		RP11	
													Gesamt											
386	000	8849	4430		1344	Landwirtschaft							Vorhaben Folgemaßnahme								2		RP11	
													Gesamt											
387	000	8850	1305		1348	Landwirtschaft							Vorhaben Folgemaßnahme								2		RP11	
													Gesamt											
388	000	8851	2673		1374	Landwirtschaft							Vorhaben Folgemaßnahme								2		RP11	
													Gesamt											
389	000	8852	3972		1789	Landwirtschaft							Vorhaben Folgemaßnahme								2		RP11	
													Gesamt											
390	000	8853	3887		1910	Landwirtschaft							Vorhaben Folgemaßnahme								2		RP11	
													Gesamt											
391	000	8854	5360		1977	Landwirtschaft							Vorhaben Folgemaßnahme								3		RP11	
													Gesamt											
392	000	8855	2829		1918	Landwirtschaft							Vorhaben Folgemaßnahme								4		RP11	
													Gesamt											



				380-kV-Netzverstärkung Urberach-Weinheim-Karlsruhe BBPIG-Vorhaben Nr. 19										Rechtserwerbsverzeichnis													
Abschnitt Süd-1 Philippsburg-Daxlanden										ohne Nennung der Eigentümer										Gemarkung:		Linkenheim					
										Gemarkung-Nr.:										3411							
Ifd. Nr.	Angaben nach Grundbuch/Kataster							Inanspruchnahme durch Vorhaben, einschließlich Folgemaßnahmen													Rechts- erwerbsplan Blatt- nummer	Bemerkungen					
								Dauerhafte Inanspruchnahme										temporär									
	Grundbuch							Mast					Überspannung					in Anspruch zu nehmende Fläche (Arbeitsflächen, Zuwegungen)	Über- spannung								
	Flur	Fist.-Nr.	Blatt	Abt. I	Fläche	Nutzungsart	Eigentümer	Mast Nr.	Mast- anteil	Bodenaus- trittsgröße Mast- fundament (aufgerundet)	an- teilige Fläche	Vorhaben / Folgemaßnahme	projektierte Schutzstreifenflächen														
				BV- Nr.	[m²]				[%]	[m]	[m]	[m²]		Anl. 7520							Gesamt	[m²]	[m²]				
1	2	3	4	5	6	7	8	9	10	11	12	13	14	15	16	17	18	19	20	21	22	23	24	25			
393	000	8856	2232		925	Landwirtschaft							Vorhaben	4							2		RP11				
													Folgemaßnahme														
													Gesamt	4						4							
394	000	8857	5461		935	Landwirtschaft							Vorhaben	12							2		RP11				
													Folgemaßnahme														
													Gesamt	12						12							
395	000	8858	4269		972	Landwirtschaft							Vorhaben	21							2		RP11				
													Folgemaßnahme														
													Gesamt	21						21							
396	000	8859	1444		1443	Landwirtschaft							Vorhaben	47							2		RP11				
													Folgemaßnahme														
													Gesamt	47						47							
397	000	8860	1367		994	Landwirtschaft							Vorhaben	43							1		RP11				
													Folgemaßnahme														
													Gesamt	43						43							
398	000	8861	549		971	Landwirtschaft							Vorhaben	51							1		RP11				
													Folgemaßnahme														
													Gesamt	51						51							
399	000	8862	3470		1964	Landwirtschaft							Vorhaben	127							3		RP11				
													Folgemaßnahme														
													Gesamt	127						127							
400	000	8863	5461		1240	Landwirtschaft							Vorhaben	97							2		RP11				
													Folgemaßnahme														
													Gesamt	97						97							
401	000	8864	4502		2096	Landwirtschaft							Vorhaben	193							8		RP11				
													Folgemaßnahme														
													Gesamt	193						193							
402	000	8865	1080		2763	Landwirtschaft							Vorhaben	310							13		RP11				
													Folgemaßnahme														
													Gesamt	310						310							
403	000	8866	5461		1303	Landwirtschaft							Vorhaben	168							4		RP11				
													Folgemaßnahme														
													Gesamt	168						168							
404	000	8867	5461		1293	Landwirtschaft							Vorhaben	173							2		RP11				
													Folgemaßnahme														
													Gesamt	173						173							
405	000	8868	5461		904	Weg							Vorhaben	130							4		RP11				
													Folgemaßnahme														
													Gesamt	130						130							
406	000	8869	3652		893	Landwirtschaft							Vorhaben	131									RP11				
													Folgemaßnahme														
													Gesamt	131						131							



<div><div><div></div><div>L</div><div>T</div><div>B</div></div><div>LEITUNGSBAU</div></div>					380-kV-Netzverstärkung Urberach-Weinheim-Karlsruhe BBPIG-Vorhaben Nr. 19					Rechtserwerbsverzeichnis										TRANSNET BW				
Abschnitt Süd-1 Philippsburg-Daxlanden										ohne Nennung der Eigentümer										Gemarkung:		Linkenheim		
																				Gemarkung-Nr.:		3411		
Ifd. Nr.	Angaben nach Grundbuch/Kataster							Inanspruchnahme durch Vorhaben, einschließlich Folgemaßnahmen													Rechts- erwerbsplan Blatt- nummer	Bemerkungen		
	Grundbuch							Dauerhafte Inanspruchnahme										temporär						
								Mast					Überspannung					in Anspruch zu nehmende Fläche (Arbeitsflächen, Zuwegungen)	Über- spannung					
Flur	Fist.-Nr.	Blatt	Abt. I	Fläche	Nutzungsart	Eigentümer	Mast Nr.	Mast- anteil	Bodenaus- trittsgröße Mast- fundament (aufgerundet)	an- teilige Fläche	Vorhaben / Folgemaßnahme	projektierte Schutzstreifenflächen												
				BV- Nr.	[m²]							Anl. 7520							Gesamt					
1	2	3	4	5	6	7	8	9	10	11	12	13	14	15	16	17	18	19	20	21	22	23	24	25
407	000	8870	931		2280	Landwirtschaft							Vorhaben	378							2		RP11	
													Folgemaßnahme											
													Gesamt	378										
408	000	8871	1398		1164	Landwirtschaft							Vorhaben	207							2		RP11	
													Folgemaßnahme											
													Gesamt	207										
409	000	8872	1398		760	Landwirtschaft							Vorhaben	141							1		RP11	
													Folgemaßnahme											
													Gesamt	141										
410	000	8873	2323		2787	Landwirtschaft							Vorhaben	552							4		RP11	
													Folgemaßnahme											
													Gesamt	552										
411	000	8874	5461		32664	Landwirtschaft							Vorhaben	9341							1693		RP11	
													Folgemaßnahme											
													Gesamt	9341										
412	000	8876	3460		2706	Landwirtschaft							Vorhaben	836							8		RP11	
													Folgemaßnahme											
													Gesamt	836										
413	000	8877	3867		3147	Landwirtschaft							Vorhaben	973							10		RP11	
													Folgemaßnahme											
													Gesamt	973										
414	000	8878	1290		7612	Landwirtschaft							Vorhaben	2362							16		RP11	
													Folgemaßnahme											
													Gesamt	2362										
415	000	8879	4382		1664	Landwirtschaft							Vorhaben	519							3		RP11	
													Folgemaßnahme											
													Gesamt	519										
416	000	8880	5461		3545	Landwirtschaft, Weg							Vorhaben	940							3544		RP11	
													Folgemaßnahme											
													Gesamt	940										
417	000	8881	5461		889	Weg							Vorhaben								7		RP11	
													Folgemaßnahme											
													Gesamt											
418	000	8882	5461		3514	Landwirtschaft							Vorhaben								9		RP11	
													Folgemaßnahme											
													Gesamt											
419	000	8883	4569		1933	Landwirtschaft							Vorhaben								6		RP11	
													Folgemaßnahme											
													Gesamt											
420	000	8884	4641		1996	Landwirtschaft							Vorhaben								5		RP11	
													Folgemaßnahme											
													Gesamt											


				380-kV-Netzverstärkung Urberach-Weinheim-Karlsruhe BBPIG-Vorhaben Nr. 19				Rechtserwerbsverzeichnis																
Abschnitt Süd-1 Philippsburg-Daxlanden								ohne Nennung der Eigentümer												Gemarkung:		Linkenheim		
																				Gemarkung-Nr.:		3411		
Ifd. Nr.	Angaben nach Grundbuch/Kataster							Inanspruchnahme durch Vorhaben, einschließlich Folgemaßnahmen													Rechts-erwerbsplan Blatt-nummer	Bemerkungen		
								Dauerhafte Inanspruchnahme										temporär						
	Grundbuch							Mast				Überspannung						in Anspruch zu nehmende Fläche (Arbeitsflächen, Zuwegungen)	Über-spannung					
	Flur	Fist.-Nr.	Blatt	Abt. I	Fläche	Nutzungsart	Eigentümer	Mast Nr.	Mast-anteil	Bodenaus-trittsgröße Mast-fundament (aufgerundet)	an-teilige Fläche	Vorhaben / Folgemaßnahme	projektierte Schutzstreifenflächen											
				BV-Nr.	[m²]								Anl. 7520							Gesamt				
1	2	3	4	5	6	7	8	9	10	11	12	13	14	15	16	17	18	19	20	21	22	23	24	25
421	000	8885	3797		1100	Landwirtschaft							Vorhaben Folgemaßnahme								2		RP11	
													Gesamt											
422	000	8886	2868		1099	Landwirtschaft							Vorhaben Folgemaßnahme								2		RP11	
													Gesamt											
423	000	8887	4390		1326	Landwirtschaft							Vorhaben Folgemaßnahme								2		RP11	
													Gesamt											
424	000	8888	3154		1317	Landwirtschaft							Vorhaben Folgemaßnahme								2		RP11	
													Gesamt											
425	000	8889	5461		1002	Landwirtschaft							Vorhaben Folgemaßnahme								2		RP11	
													Gesamt											
426	000	8890	4893		996	Landwirtschaft							Vorhaben Folgemaßnahme								2		RP11	
													Gesamt											
427	000	8891	2442		1019	Landwirtschaft							Vorhaben Folgemaßnahme								3		RP11	
													Gesamt											
428	000	8892	2037		858	Landwirtschaft							Vorhaben Folgemaßnahme								3		RP11	
													Gesamt											
429	000	8893	4352		1943	Landwirtschaft							Vorhaben Folgemaßnahme								7		RP11	
													Gesamt											
430	000	8894	984		2799	Landwirtschaft							Vorhaben Folgemaßnahme								10		RP11	
													Gesamt											
431	000	8895	5461		1541	Landwirtschaft							Vorhaben Folgemaßnahme								4		RP11	
													Gesamt											
432	000	8896	2686		1983	Landwirtschaft							Vorhaben Folgemaßnahme								4		RP11	
													Gesamt											
433	000	8897	1231		983	Landwirtschaft							Vorhaben Folgemaßnahme								2		RP11	
													Gesamt											
434	000	8898	1921		929	Landwirtschaft							Vorhaben Folgemaßnahme								2		RP11	
													Gesamt											

		380-kV-Netzverstärkung Urberach-Weinheim-Karlsruhe BBPIG-Vorhaben Nr. 19						Rechtserwerbsverzeichnis																Gemarkung: Linkenheim	
Abschnitt Süd-1 Philippsburg-Daxlanden						ohne Nennung der Eigentümer														Gemarkung-Nr.: 3411					
Ifd. Nr.	Angaben nach Grundbuch/Kataster							Inanspruchnahme durch Vorhaben, einschließlich Folgemaßnahmen													Rechts-erwerbsplan Blatt-nummer	Bemerkungen			
	Grundbuch							Dauerhafte Inanspruchnahme										temporär							
								Mast Nr.	Mast		Überspannung						Vorhaben / Folgemaßnahme	projektierte Schutzstreifenflächen						in Anspruch zu nehmende Fläche (Arbeitsflächen, Zuwegungen)	Über-spannung
Flur	Fist.-Nr.	Blatt	Abt. I	Fläche	Nutzungsart	Eigentümer	an-teilige Fläche		Anl. 7520							Gesamt									
				BV-Nr.	[m²]				[%]	[m]	[m]	[m²]		[m²]	[m²]	[m²]	[m²]	[m²]	[m²]	[m²]					
1	2	3	4	5	6	7	8	9	10	11	12	13	14	15	16	17	18	19	20	21	22	23	24	25	
435	000	8899	5543		2198	Landwirtschaft							Vorhaben Folgemaßnahme								6		RP11		
													Gesamt												
436	000	8900	1927		1010	Landwirtschaft							Vorhaben Folgemaßnahme								276		RP11		
													Gesamt												
437	000	8901	1136		1877	Landwirtschaft							Vorhaben Folgemaßnahme								503		RP11		
													Gesamt												
438	000	8902	5464		4047	Landwirtschaft							Vorhaben Folgemaßnahme	15							1549		RP11		
													Gesamt	15						15					
439	000	8904	2764		1634	Landwirtschaft							Vorhaben Folgemaßnahme	28							4		RP11		
													Gesamt	28						28					
440	000	8905	3842		1376	Landwirtschaft							Vorhaben Folgemaßnahme	35							3		RP11		
													Gesamt	35						35					
441	000	8906	3567		1874	Landwirtschaft							Vorhaben Folgemaßnahme	65							5		RP11		
													Gesamt	65						65					
442	000	8907	4021		3534	Landwirtschaft							Vorhaben Folgemaßnahme	176							10		RP11		
													Gesamt	176						176					
443	000	8908	1289		1009	Landwirtschaft							Vorhaben Folgemaßnahme	63							3		RP11		
													Gesamt	63						63					
444	000	8909	2344		1003	Landwirtschaft							Vorhaben Folgemaßnahme	69							3		RP11		
													Gesamt	69						69					
445	000	8910	4463		1476	Landwirtschaft							Vorhaben Folgemaßnahme	112							4		RP11		
													Gesamt	112						112					
446	000	8911	5545		4405	Landwirtschaft							Vorhaben Folgemaßnahme	412							14		RP11		
													Gesamt	412						412					
447	000	8912	3484		1014	Landwirtschaft							Vorhaben Folgemaßnahme	111							4		RP11		
													Gesamt	111						111					
448	000	8913	1537		2669	Landwirtschaft							Vorhaben Folgemaßnahme	322							9		RP11		
													Gesamt	322						322					

				380-kV-Netzverstärkung Urberach-Weinheim-Karlsruhe BBPIG-Vorhaben Nr. 19				Rechtserwerbsverzeichnis																
Abschnitt Süd-1 Philippsburg-Daxlanden								ohne Nennung der Eigentümer												Gemarkung:		Linkenheim		
																				Gemarkung-Nr.:		3411		
Ifd. Nr.	Angaben nach Grundbuch/Kataster							Inanspruchnahme durch Vorhaben, einschließlich Folgemaßnahmen													Rechts-erwerbsplan Blatt-nummer	Bemerkungen		
	Grundbuch							Dauerhafte Inanspruchnahme										temporär						
								Mast					Überspannung					in Anspruch zu nehmende Fläche (Arbeitsflächen, Zuwegungen)	Über-spannung					
								Mast Nr.	Mast-anteil	Bodenaus-trittsgröße Mast-fundament (aufgerundet)	an-teilige Fläche	Vorhaben / Folgemaßnahme	projektierte Schutzstreifenflächen											
Anl. 7520							Gesamt																	
	Flur	Fist.-Nr.	Blatt	Abt. I	Fläche	Nutzungsart	Eigentümer																	
				BV-Nr.	[m²]				[%]	[m]	[m]	[m²]		[m²]	[m²]	[m²]	[m²]	[m²]	[m²]	[m²]	[m²]			
1	2	3	4	5	6	7	8	9	10	11	12	13	14	15	16	17	18	19	20	21	22	23	24	25
449	000	8914	1207		1953	Landwirtschaft							Vorhaben Folgemaßnahme	263							7		RP11	
													Gesamt	263						263				
450	000	8915	3774		968	Landwirtschaft							Vorhaben Folgemaßnahme	133							1		RP11	
													Gesamt	133						133				
451	000	8916	5464		2351	Weg							Vorhaben Folgemaßnahme	151							8		RP11	
													Gesamt	151						151				
452	000	8917	5464		2994	Landwirtschaft							Vorhaben Folgemaßnahme	200							1		RP11	
													Gesamt	200						200				
453	000	8918	5464		1262	Landwirtschaft							Vorhaben Folgemaßnahme	706							137		RP11	
													Gesamt	706						706				
454	000	8919	1343		2899	Landwirtschaft							Vorhaben Folgemaßnahme	2729									RP11	
													Gesamt	2729						2729				
455	000	8920	4479		1016	Landwirtschaft							Vorhaben Folgemaßnahme	1016									RP11	
													Gesamt	1016						1016				
456	000	8921	1746		1006	Landwirtschaft							Vorhaben Folgemaßnahme	1004									RP11	
													Gesamt	1004						1004				
457	000	8922	1746		3150	Landwirtschaft							Vorhaben Folgemaßnahme	2416									RP11	
													Gesamt	2416						2416				
458	000	8923	2688		1654	Landwirtschaft							Vorhaben Folgemaßnahme	743									RP11	
													Gesamt	743						743				
459	000	8924	2862		1056	Landwirtschaft							Vorhaben Folgemaßnahme	282									RP11	
													Gesamt	282						282				
460	000	8925	5482		3386	Landwirtschaft							Vorhaben Folgemaßnahme	142									RP11	
													Gesamt	142						142				
461	000	8932	5464		11831	Landwirtschaft							Vorhaben Folgemaßnahme	3275							3525		RP11	
													Gesamt	3275						3275				
462	000	8970	5464		2501	Landwirtschaft, Weg							Vorhaben Folgemaßnahme	261							712		RP11	
													Gesamt	261						261				

				380-kV-Netzverstärkung Urberach-Weinheim-Karlsruhe BBPIG-Vorhaben Nr. 19										Rechtserwerbsverzeichnis													
Abschnitt Süd-1 Philippsburg-Daxlanden										ohne Nennung der Eigentümer										Gemarkung: Linkenheim							
										Gemarkung-Nr.: 3411																	
Ifd. Nr.	Angaben nach Grundbuch/Kataster							Inanspruchnahme durch Vorhaben, einschließlich Folgemaßnahmen													Rechts-erwerbsplan Blatt-nummer	Bemerkungen					
								Dauerhafte Inanspruchnahme										temporär									
	Grundbuch							Mast				Überspannung						in Anspruch zu nehmende Fläche (Arbeitsflächen, Zuwegungen)	Über-spannung								
	Flur	Fist.-Nr.	Blatt	Abt. I	Fläche	Nutzungsart	Eigentümer	Mast Nr.	Mast-anteil	Bodenaus-trittsgröße Mast-fundament (aufgerundet)	an-teilige Fläche	Vorhaben / Folgemaßnahme	projektierte Schutzstreifenflächen														
				BV-Nr.	[m²]				[%]	[m]	[m]		[m²]	Anl. 7520							Gesamt	[m²]	[m²]				
1	2	3	4	5	6	7	8	9	10	11	12	13	14	15	16	17	18	19	20	21	22	23	24	25			
463	000	8972	5464		460	Weg							Vorhaben	6									RP11				
													Folgemaßnahme														
													Gesamt	6							6						
464	000	8973	5464		4956	Landwirtschaft							Vorhaben	2517									RP11				
													Folgemaßnahme														
													Gesamt	2517							2517						
465	000	8974	1007		4149	Landwirtschaft							Vorhaben	2107								1	RP11				
													Folgemaßnahme														
													Gesamt	2107							2107						
466	000	8975	6022		965	Landwirtschaft							Vorhaben	492									RP11				
													Folgemaßnahme														
													Gesamt	492							492						
467	000	8976	1737		1609	Landwirtschaft							Vorhaben	821									RP11				
													Folgemaßnahme														
													Gesamt	821							821						
468	000	8977	3896		1274	Landwirtschaft							Vorhaben	654									RP11				
													Folgemaßnahme														
													Gesamt	654							654						
469	000	8978	1042		1107	Landwirtschaft							Vorhaben	565									RP11				
													Folgemaßnahme														
													Gesamt	565							565						
470	000	8979	1766		1474	Landwirtschaft							Vorhaben	449									RP11				
													Folgemaßnahme														
													Gesamt	449							449						
471	000	8980	1480		812	Landwirtschaft							Vorhaben	250									RP11				
													Folgemaßnahme														
													Gesamt	250							250						
472	000	8981	5150		1363	Landwirtschaft							Vorhaben	424									RP11				
													Folgemaßnahme														
													Gesamt	424							424						
473	000	8982	3968		1732	Landwirtschaft							Vorhaben	550									RP11				
													Folgemaßnahme														
													Gesamt	550							550						
474	000	8983	3998		1837	Landwirtschaft							Vorhaben	617									RP11				
													Folgemaßnahme														
													Gesamt	617							617						
475	000	8984	5454		931	Landwirtschaft							Vorhaben	331									RP11				
													Folgemaßnahme														
													Gesamt	331							331						
476	000	8985	1722		932	Landwirtschaft							Vorhaben	346									RP11				
													Folgemaßnahme														
													Gesamt	346							346						

				380-kV-Netzverstärkung Urberach-Weinheim-Karlsruhe BBPIG-Vorhaben Nr. 19				Rechtserwerbsverzeichnis																
Abschnitt Süd-1 Philippsburg-Daxlanden								ohne Nennung der Eigentümer												Gemarkung:		Linkenheim		
																				Gemarkung-Nr.:		3411		
Ifd. Nr.	Angaben nach Grundbuch/Kataster							Inanspruchnahme durch Vorhaben, einschließlich Folgemaßnahmen													Rechts-erwerbsplan Blatt-nummer	Bemerkungen		
	Grundbuch							Dauerhafte Inanspruchnahme										temporär						
								Mast					Überspannung					in Anspruch zu nehmende Fläche (Arbeitsflächen, Zuwegungen)	Über-spannung					
								Mast Nr.	Mast-anteil	Bodenaus-trittsgröße Mast-fundament (aufgerundet)	an-teilige Fläche	Vorhaben / Folgemaßnahme	projektierte Schutzstreifenflächen											
Anl. 7520							Gesamt																	
	Flur	Fist.-Nr.	Blatt	Abt. I	Fläche	Nutzungsart	Eigentümer																	
				BV-Nr.	[m²]																			
1	2	3	4	5	6	7	8	9	10	11	12	13	14	15	16	17	18	19	20	21	22	23	24	25
477	000	8986	5464		940	Landwirtschaft							Vorhaben Folgemaßnahme	367									RP11	
													Gesamt	367						367				
478	000	8987	4353		911	Landwirtschaft							Vorhaben Folgemaßnahme	375									RP11	
													Gesamt	375						375				
479	000	8988	2351		916	Landwirtschaft							Vorhaben Folgemaßnahme	400									RP11	
													Gesamt	400						400				
480	000	8989	5464		5998	Landwirtschaft							Vorhaben Folgemaßnahme	1591									RP11	
													Gesamt	1591						1591				
481	000	8990	5464		785	Weg							Vorhaben Folgemaßnahme	259									RP11	
													Gesamt	259						259				
482	000	8991	4695		1372	Landwirtschaft							Vorhaben Folgemaßnahme	515									RP11	
													Gesamt	515						515				
483	000	8992	1075		5226	Landwirtschaft, gem. Nutzung							Vorhaben Folgemaßnahme	1496									RP11	
													Gesamt	1496						1496				
484	000	8993 / 1	1032		1921	Landwirtschaft, gem. Nutzung							Vorhaben Folgemaßnahme	1146									RP11	
													Gesamt	1146						1146				
485	000	8994	794		968	Landwirtschaft							Vorhaben Folgemaßnahme	293									RP11	
													Gesamt	293						293				
486	000	8995	5464		931	Landwirtschaft							Vorhaben Folgemaßnahme	280									RP11	
													Gesamt	280						280				
487	000	8996	2314		2013	Landwirtschaft							Vorhaben Folgemaßnahme	601									RP11	
													Gesamt	601						601				
488	000	8997	5464		9419	Landwirtschaft							Vorhaben Folgemaßnahme	2109							4224		RP11	
													Gesamt	2109						2109				
489	000	8999	1281		913	Landwirtschaft							Vorhaben Folgemaßnahme								265		RP11	
													Gesamt											
490	000	9000	3799		842	Landwirtschaft							Vorhaben Folgemaßnahme								84		RP11	
													Gesamt											

					380-kV-Netzverstärkung Urberach-Weinheim-Karlsruhe BBPIG-Vorhaben Nr. 19					Rechtserwerbsverzeichnis														
Abschnitt Süd-1 Philippsburg-Daxlanden										ohne Nennung der Eigentümer										Gemarkung:		Linkenheim		
																				Gemarkung-Nr.:		3411		
Ifd. Nr.	Angaben nach Grundbuch/Kataster							Inanspruchnahme durch Vorhaben, einschließlich Folgemaßnahmen												Rechts- erwerbsplan Blatt- nummer	Bemerkungen			
								Dauerhafte Inanspruchnahme								temporär								
				Grundbuch				Mast				Überspannung				in Anspruch zu nehmende Fläche (Arbeitsflächen, Zuwegungen)	Über- spannung							
	Flur	Flst.-Nr.	Blatt	Abt. I	Fläche	Nutzungsart	Eigentümer	Mast Nr.	Mast- anteil	Bodenaus- trittsgröße Mast- fundament (aufgerundet)	an- teilige Fläche	Vorhaben / Folgemaßnahme	projektierte Schutzstreifenflächen											
				BV- Nr.	[m²]								Anl. 7520							Gesamt				
1	2	3	4	5	6	7	8	9	10	11	12	13	14	15	16	17	18	19	20	21	22	23	24	25
491	000	9001	942		839	Landwirtschaft							Vorhaben Folgemaßnahme								37		RP11	
													Gesamt											
492	000	9002	5466		599	Landwirtschaft							Vorhaben Folgemaßnahme								62		RP11	
													Gesamt											
493	000	9003	5466		5774	Weg							Vorhaben Folgemaßnahme	249							1073		RP11	
													Gesamt	249						249				
494	000	9004	5466		1326	Weg							Vorhaben Folgemaßnahme								10		RP11	
													Gesamt											