



LTB Leitungsbau GmbH

Rechtserwerbsverzeichnis zur 2. Deckblattänderung

TRANSNET BW

380-kV-Netzverstärkung Urberach-Weinheim-Karlsruhe
BBPIG-Vorhaben Nr. 19

Register 8.2.4

Abschnitt Süd-1 Philippsburg-Daxlanden

Bemerkungen:					
c					
b	14.11.2025	Aktualisierung aufgrund 2. Deckblattänderung (Änderungen in BLAU)	Giesler / LTB	Käufi / LTB	Käufi / LTB
a	10.01.2025	Aktualisierung aufgrund 1. Deckblattänderung	Giesler / LTB	Käufi / LTB	Käufi / LTB
	25.06.2024	Erstellung	Giesler / LTB	Käufi / LTB	Käufi / LTB
Index	Datum	Erstellung / Änderungen	Bearb./Fa.	Geprüft/Fa.	Freigabe

Bundesland: Baden-Württemberg

Bundeslandnummer: 08

Regierungsbezirk: Karlsruhe

Landkreis: Karlsruhe

Gemeinde: Dettenheim

Gemarkung: Liedolsheim

Gemarkung-Nr.: 3400

Genehmigungsvermerk

<div><div><div><div><div></div><div>L</div><div>T</div><div>B</div></div><div>LEITUNGSBAU</div></div></div><div><div>380-kV-Netzverstärkung Urberach-Weinheim-Karlsruhe</div><div>BBPIG-Vorhaben Nr. 19</div></div><div><div>Rechtserwerbsverzeichnis</div><div>ohne Nennung der Eigentümer</div></div><div><div>TRANSNET BW</div><div>Gemarkung: Liedolsheim</div><div>Gemarkung-Nr.: 3400</div></div></div>																								
Angaben nach Grundbuch/Kataster								Inanspruchnahme durch Vorhaben, einschließlich Folgemaßnahmen														Rechts- erwerbsplan Blatt- nummer	Bemerkungen	
Grundbuch								Dauerhafte Inanspruchnahme										temporär						
								Mast					Überspannung					in Anspruch zu- nehmende Fläche (Arbeitsflächen, Zuwegungen)	Über- spannung					
								Mast Nr.	Mast- anteil	Bodenaus- trittsgröße Mast- fundament (aufgerundet)		an- teilige Fläche	Vorhaben / Folgemaßnahme	projektierte Schutzstreifenflächen										
					Anl. 7520											Gesamt								
lfd. Nr.	Flur	Flst.-Nr.	Blatt	Abt. I	Fläche	Nutzungsart	Eigentümer																	
				BV- Nr.	[m²]				[%]	[m]	[m]	[m²]		[m²]	[m²]	[m²]	[m²]	[m²]	[m²]	[m²]	[m²]	[m²]	[m²]	
1	2	3	4	5	6	7	8	9	10	11	12	13	14	15	16	17	18	19	20	21	22	23	24	25
1	000	45	161		17921	Unland, Straße							Vorhaben	940							1703	572	RP09	
													Folgemaßnahme											
													Gesamt	940										
2	000	428	801		16554	Straße							Vorhaben								50		RP08A	
													Folgemaßnahme											
													Gesamt											
3	000	429 / 2	2163		20938	Landwirtschaft							Vorhaben								3		RP08	
													Folgemaßnahme											
													Gesamt											
4	000	1814	2231		1040129	Wald							Vorhaben	4619							1606 1631	5434	RP08 RP09	Flächen zur Wasserhaltung
													Folgemaßnahme											
													Gesamt	4619										
5	000	3666 / 2	2084		6420	Landwirtschaft, Wald							Vorhaben								531		RP09	
													Folgemaßnahme											
													Gesamt											
6	000	3666 / 3	468		6967	Landwirtschaft							Vorhaben								18		RP09	
													Folgemaßnahme											
													Gesamt											
7	000	4240 / 1	2230		32824	Landwirtschaft							Vorhaben	1470							2072	725	RP09	
													Folgemaßnahme											
													Gesamt	1470										
8	000	4240 / 2	2163		6179	Weg, Fliesgewässer							Vorhaben								308		RP09	
													Folgemaßnahme											
													Gesamt											
9	000	4240 / 4	2179		7858	Weg							Vorhaben								579		RP09	
													Folgemaßnahme											
													Gesamt											
10	000	4240 / 11	2230		1719	Landwirtschaft, Weg, Fliesgewässer							Vorhaben	2							1028 1051		RP09	Flächen zur Wasserhaltung
													Folgemaßnahme											
													Gesamt	2										
11	000	4240 / 12	2160		7291	Landwirtschaft							Vorhaben	4411							4966 5046		RP09	Flächen zur Wasserhaltung
													Folgemaßnahme											
													Gesamt	4411										
12	000	4240 / 13	283		24959	Landwirtschaft							Vorhaben	2334							3283 17607	4120	RP09	Flächen zur Wasserhaltung
													Folgemaßnahme											
													Gesamt	2334										
13	000	4240 / 14	283		83633	Landwirtschaft							Vorhaben	15815							2883	10334	RP09	
													Folgemaßnahme											
													Gesamt	15815										
14	000	4240 / 15	2172		99874	Landwirtschaft, Fliesgewässer							Vorhaben								40		RP09	
													Folgemaßnahme											
													Gesamt											

<div><div><div><div><div></div><div>L</div><div>T</div><div>B</div></div><div>LEITUNGSBAU</div></div></div><div><div>380-kV-Netzverstärkung Urberach-Weinheim-Karlsruhe</div><div>BBPIG-Vorhaben Nr. 19</div></div></div> <th colspan="10">Rechtserwerbsverzeichnis</th> <th colspan="10">TRANSNET BW</th>					Rechtserwerbsverzeichnis										TRANSNET BW									
Abschnitt Süd-1 Philippsburg-Daxlanden										ohne Nennung der Eigentümer										Gemarkung: Liedolsheim				
																				Gemarkung-Nr.: 3400				
Ifd. Nr.	Angaben nach Grundbuch/Kataster							Inanspruchnahme durch Vorhaben, einschließlich Folgemaßnahmen										Rechts-erwerbsplan Blatt-nummer	Bemerkungen					
	Grundbuch							Dauerhafte Inanspruchnahme												temporär				
								Mast				Überspannung								in Anspruch zu nehmende Fläche (Arbeitsflächen, Zuwegungen)	Über-spannung			
								Mast Nr.	Mast-anteil	Bodenaus-trittsgröße Mastfundament (aufgerundet)		an-teilige Fläche	Vorhaben / Folgemaßnahme	projektierte Schutzstreifenflächen										
Anl. 7520										Gesamt														
	Flur	Flist.-Nr.	Blatt	Abt. I	Fläche	Nutzungsart	Eigentümer																	
				BV-Nr.	[m²]																			
1	2	3	4	5	6	7	8	9	10	11	12	13	14	15	16	17	18	19	20	21	22	23	24	25
15	000	4240 / 16	283		68978	Landwirtschaft							Vorhaben Folgemaßnahme								649		RP09	
													Gesamt											
16	000	4240 / 17	282		69218	Landwirtschaft							Vorhaben Folgemaßnahme	8919							4208 4279		RP09	Flächen zur Wasserhaltung
													Gesamt	8919						8919				
17	000	4240 / 19	2163		10512	Weg, Fliesgewässer							Vorhaben Folgemaßnahme	2567							2884 3006		RP09	Flächen zur Wasserhaltung
													Gesamt	2567						2567				
18	000	4240 / 20	2163		1932	Weg							Vorhaben Folgemaßnahme	359							732		RP09	
													Gesamt	359						359				
19	000	4240 / 21	282		58144	Landwirtschaft							Vorhaben Folgemaßnahme	12598							7540 8067		RP09	Flächen zur Wasserhaltung
													Gesamt	12598						12598				
20	000	4240 / 22	283		10000	Landwirtschaft							Vorhaben Folgemaßnahme	4107							3697 3780	1304	RP09	Flächen zur Wasserhaltung
													Gesamt	4107						4107				
21	000	4240 / 23	2163		3686	Weg, Fliesgewässer							Vorhaben Folgemaßnahme	877							1272	458	RP09	
													Gesamt	877						877				
22	000	4240 / 24	2163		559	Weg							Vorhaben Folgemaßnahme	3							411		RP09	
													Gesamt	3						3				
23	000	4240 / 25	283		21775	Landwirtschaft							Vorhaben Folgemaßnahme								303		RP09	
													Gesamt											
24	000	4240 / 26	2163		5810	Fliesgewässer							Vorhaben Folgemaßnahme								15 88		RP09	Flächen zur Wasserhaltung
													Gesamt											
25	000	4240 / 28	282		113064	Landwirtschaft							Vorhaben Folgemaßnahme								38		RP09	
													Gesamt											
26	000	4240 / 34	283		58149	Landwirtschaft							Vorhaben Folgemaßnahme	23855							3138 3226	578	RP09	Flächen zur Wasserhaltung
													Gesamt	23855						23855				
27	000	4257 / 1	755		1035	Landwirtschaft							Vorhaben Folgemaßnahme	182								288	RP08 RP09	
													Gesamt	182						182				
28	000	4257 / 2	1816		1035	Landwirtschaft							Vorhaben Folgemaßnahme	157								282	RP08 RP09	
													Gesamt	157						157				

Abschnitt Süd-1 Philippsburg-Daxlanden

ohne Nennung der Eigentümer



Gemarkung:



Liedolsheim



Gemarkung-Nr.:



3400



Ifd. Nr.	Angaben nach Grundbuch/Kataster							Inanspruchnahme durch Vorhaben, einschließlich Folgemaßnahmen													Rechts-erwerbsplan Blatt-nummer	Bemerkungen		
								Dauerhafte Inanspruchnahme											temporär					
	Flur		Flst.-Nr.	Grundbuch				Mast				Überspannung							in Anspruch zu-nehmende Fläche (Arbeitsflächen, Zuwegungen)	Über-spannung				
				Mast Nr.	Mast-anteil	Bodenaus-trittsgröße Mastfundament (aufgerundet)		an-teilige Fläche	Vorhaben / Folgemaßnahme	projektierte Schutzstreifenflächen														
Anl. 7520											Gesamt													
				BV-Nr.	Fläche [m²]	Nutzungsart	Eigentümer		[%]	[m]	[m]	[m²]		[m²]	[m²]	[m²]	[m²]	[m²]	[m²]	[m²]				
1	2	3	4	5	6	7	8	9	10	11	12	13	14	15	16	17	18	19	20	21	22	23	24	25
29	000	4260	2147		2625	Landwirtschaft							Vorhaben Folgemaßnahme	210								567	RP08 RP09	
													Gesamt	210						210				
30	000	4261	2148		698	Landwirtschaft							Vorhaben Folgemaßnahme	18								113	RP08 RP09	
													Gesamt	18						18				
31	000	4262	1439		693	Landwirtschaft							Vorhaben Folgemaßnahme	5								84	RP08 RP09	
													Gesamt	5						5				
32	000	4263 / 1	2151		1035	Landwirtschaft							Vorhaben Folgemaßnahme									122	RP08 RP09	
													Gesamt											
33	000	4263 / 2	279		1035	Landwirtschaft							Vorhaben Folgemaßnahme									107	RP08 RP09	
													Gesamt											
34	000	4264	278		1049	Landwirtschaft							Vorhaben Folgemaßnahme									93	RP08 RP09	
													Gesamt											
35	000	4265	2634		1393	Landwirtschaft							Vorhaben Folgemaßnahme									77	RP08 RP09	
													Gesamt											
36	000	4266	148		1391	Landwirtschaft							Vorhaben Folgemaßnahme									39	RP08 RP09	
													Gesamt											
37	000	4267	2146		1401	Landwirtschaft							Vorhaben Folgemaßnahme									6	RP08 RP09	
													Gesamt											
38	000	4280	2159		6364	Landwirtschaft, Weg							Vorhaben Folgemaßnahme	1444							2071	2098	RP09	
													Gesamt	1444						1444				
39	000	4282	2197		1350	Landwirtschaft							Vorhaben Folgemaßnahme	385							610	375	RP09	
													Gesamt	385						385				
40	000	4283 / 1	703		1889	Landwirtschaft							Vorhaben Folgemaßnahme	808							1023	558	RP09	
													Gesamt	808						808				
41	000	4285	2260		1800	Landwirtschaft							Vorhaben Folgemaßnahme	801							781	483	RP09	
													Gesamt	801						801				
42	000	4286	927		945	Landwirtschaft							Vorhaben Folgemaßnahme	530								363	RP09	
													Gesamt	530						530				

		380-kV-Netzverstärkung Urberach-Weinheim-Karlsruhe BBPIG-Vorhaben Nr. 19						Rechtserwerbsverzeichnis																
Abschnitt Süd-1 Philippsburg-Daxlanden								ohne Nennung der Eigentümer								Gemarkung:		Liedolsheim						
																Gemarkung-Nr.:		3400						
Ifd. Nr.	Angaben nach Grundbuch/Kataster							Inanspruchnahme durch Vorhaben, einschließlich Folgemaßnahmen											Rechts- erwerbsplan Blatt- nummer	Bemerkungen				
	Grundbuch							Dauerhafte Inanspruchnahme								temporär								
								Mast				Überspannung				in Anspruch zu- nehmende Fläche (Arbeitsflächen, Zuwegungen)	Über- spannung							
	Mast Nr.	Mast- anteil	Bodenaus- trittsgröße Mast fundament (aufgerundet)		an- teilige Fläche	Vorhaben / Folgemaßnahme	projektierte Schutzstreifenflächen																	
	Flur	Flst.-Nr.	Blatt	Abt. I	Fläche		Nutzungsart	Eigentümer																
				BV- Nr.	[m²]																			
1	2	3	4	5	6	7	8	9	10	11	12	13	14	15	16	17	18	19	20	21	22	23	24	25
43	000	4287	2297		944	Landwirtschaft							Vorhaben Folgemaßnahme	572								374	RP09	
													Gesamt	572						572				
44	000	4288	2145		946	Landwirtschaft							Vorhaben Folgemaßnahme	559								373	RP09	
													Gesamt	559						559				
45	000	4289	2145		937	Landwirtschaft							Vorhaben Folgemaßnahme	506								356	RP09	
													Gesamt	506						506				
46	000	4290	1029		1271	Landwirtschaft							Vorhaben Folgemaßnahme	704								511	RP09	
													Gesamt	704						704				
47	000	4292	2828		1273	Landwirtschaft							Vorhaben Folgemaßnahme	592								500	RP08 RP09	
													Gesamt	592						592				
48	000	4293	360		625	Landwirtschaft							Vorhaben Folgemaßnahme	259								244	RP08 RP09	
													Gesamt	259						259				
49	000	4294	1497		632	Landwirtschaft							Vorhaben Folgemaßnahme	246								250	RP08 RP09	
													Gesamt	246						246				
50	000	4295	706		639	Landwirtschaft							Vorhaben Folgemaßnahme	449							461	19	RP08 RP09	
													Gesamt	449						449				
51	000	4296	2284		664	Landwirtschaft							Vorhaben Folgemaßnahme								153		RP08 RP09	
													Gesamt											
52	000	4297	1906		1513	Landwirtschaft							Vorhaben Folgemaßnahme	604							863	97	RP08 RP09	
													Gesamt	604						604				
53	000	4298	2399		1513	Landwirtschaft							Vorhaben Folgemaßnahme	627							893	163	RP08 RP09	
													Gesamt	627						627				
54	000	4299	6		603	Landwirtschaft							Vorhaben Folgemaßnahme	329							447	107	RP08 RP09	
													Gesamt	329						329				
55	000	4300	1637		606	Landwirtschaft							Vorhaben Folgemaßnahme	318							416	118	RP08 RP09	
													Gesamt	318						318				
56	000	4301	1057		1750	Landwirtschaft							Vorhaben Folgemaßnahme	869							1161	373	RP08 RP09	
													Gesamt	869						869				



		380-kV-Netzverstärkung Urberach-Weinheim-Karlsruhe BBPIG-Vorhaben Nr. 19						Rechtserwerbsverzeichnis																
Abschnitt Süd-1 Philippsburg-Daxlanden								ohne Nennung der Eigentümer								Gemarkung:		Liedolsheim						
																Gemarkung-Nr.:		3400						
Ifd. Nr.	Angaben nach Grundbuch/Kataster							Inanspruchnahme durch Vorhaben, einschließlich Folgemaßnahmen													Rechts- erwerbsplan Blatt- nummer	Bemerkungen		
	Grundbuch							Dauerhafte Inanspruchnahme										temporär						
								Mast				Überspannung						in Anspruch zu nehmende Fläche (Arbeitsflächen, Zuwegungen)	Über- spannung					
	Mast Nr.	Mast- anteil	Bodenaus- trittsgröße Mast- fundament (aufgerundet)		an- teilige Fläche	Vorhaben / Folgemaßnahme	projektierte Schutzstreifenflächen																	
	Flur	Flst.-Nr.	Blatt	Abt. I	Fläche		Nutzungsart	Eigentümer																
				BV- Nr.	[m²]																			
1	2	3	4	5	6	7	8	9	10	11	12	13	14	15	16	17	18	19	20	21	22	23	24	25
57	000	4302	22		2520	Landwirtschaft							Vorhaben	1307							1805	749	RP08 RP09	
													Folgemaßnahme											
													Gesamt	1307							1307			
58	000	4303	1446		1213	Landwirtschaft							Vorhaben									23	RP08 RP09	
													Folgemaßnahme											
													Gesamt											
59	000	4304	8911		1190	Landwirtschaft							Vorhaben									63	RP08 RP09	
													Folgemaßnahme											
													Gesamt											
60	000	4305	501		799	Landwirtschaft							Vorhaben									80	RP08 RP09	
													Folgemaßnahme											
													Gesamt											
61	000	4306	1586		790	Landwirtschaft							Vorhaben	15								88	RP08 RP09	
													Folgemaßnahme											
													Gesamt	15							15			
62	000	4307	2082		2396	Landwirtschaft							Vorhaben	216							34	415	RP08 RP09	
													Folgemaßnahme											
													Gesamt	216							216			
63	000	4309	1047		1200	Landwirtschaft							Vorhaben	186							110	260	RP08 RP09	
													Folgemaßnahme											
													Gesamt	186							186			
64	000	4310	2323		1194	Landwirtschaft							Vorhaben	281							222	349	RP08 RP09	
													Folgemaßnahme											
													Gesamt	281							281			
65	000	4311	2332		1190	Landwirtschaft							Vorhaben	336							306	386	RP08 RP09	
													Folgemaßnahme											
													Gesamt	336							336			
66	000	4312	1449		1179	Landwirtschaft							Vorhaben	388							385	406	RP08 RP09	
													Folgemaßnahme											
													Gesamt	388							388			
67	000	4313	2619		796	Landwirtschaft							Vorhaben	340							354	311	RP08 RP09	
													Folgemaßnahme											
													Gesamt	340							340			
68	000	4314	2363		779	Landwirtschaft							Vorhaben	414							447	341	RP08 RP09	
													Folgemaßnahme											
													Gesamt	414							414			
69	000	4315	1295		862	Landwirtschaft, Weg							Vorhaben	317							351	241	RP08 RP09	
													Folgemaßnahme											
													Gesamt	317							317			
70	000	4316	600		836	Landwirtschaft							Vorhaben	269							305	195	RP08 RP09	
													Folgemaßnahme											
													Gesamt	269							269			



		380-kV-Netzverstärkung Urberach-Weinheim-Karlsruhe BBPIG-Vorhaben Nr. 19						Rechtserwerbsverzeichnis																
Abschnitt Süd-1 Philippsburg-Daxlanden								ohne Nennung der Eigentümer								Gemarkung:		Liedolsheim						
																Gemarkung-Nr.:		3400						
Ifd. Nr.	Angaben nach Grundbuch/Kataster							Inanspruchnahme durch Vorhaben, einschließlich Folgemaßnahmen													Rechts- erwerbsplan Blatt- nummer	Bemerkungen		
	Grundbuch							Dauerhafte Inanspruchnahme										temporär						
								Mast				Überspannung						in Anspruch zu- nehmende Fläche (Arbeitsflächen, Zuwegungen)	Über- spannung					
	Mast Nr.	Mast- anteil	Bodenaus- trittsgröße Mast- fundament (aufgerundet)		an- teilige Fläche	Vorhaben / Folgemaßnahme	projektierte Schutzstreifenflächen																	
	Flur	Flst.-Nr.	Blatt	Abt. I	Fläche		Nutzungsart	Eigentümer																
				BV- Nr.	[m²]				[%]	[m]	[m]	[m²]		[m²]	[m²]	[m²]	[m²]	[m²]	[m²]	[m²]	[m²]	[m²]		
1	2	3	4	5	6	7	8	9	10	11	12	13	14	15	16	17	18	19	20	21	22	23	24	25
71	000	4317	2129		848	Landwirtschaft							Vorhaben Folgemaßnahme	327							374	222	RP08 RP09	
													Gesamt	327										
72	000	4318	2776		842	Landwirtschaft							Vorhaben Folgemaßnahme	365							420	232	RP08 RP09	
													Gesamt	365										
73	000	4319	536		845	Landwirtschaft							Vorhaben Folgemaßnahme	428							497	257	RP08 RP09	
													Gesamt	428										
74	000	4320	2147		1670	Landwirtschaft							Vorhaben Folgemaßnahme	873							960	481	RP08 RP09	
													Gesamt	873										
75	000	4322	1582		846	Landwirtschaft							Vorhaben Folgemaßnahme	540							561	383	RP08 RP09	
													Gesamt	540										
76	000	4323	2020		845	Landwirtschaft							Vorhaben Folgemaßnahme	563							580	456	RP08 RP09	
													Gesamt	563										
77	000	4324	682		1267	Landwirtschaft							Vorhaben Folgemaßnahme	908							936	891	RP08 RP09	
													Gesamt	908										
78	000	4325	172		1257	Landwirtschaft							Vorhaben Folgemaßnahme	961							1008	847	RP08 RP09	
													Gesamt	961										
79	000	4327 / 2	2147		1245	Landwirtschaft							Vorhaben Folgemaßnahme	1004							1091	781	RP08 RP09	
													Gesamt	1004										
80	000	4327 / 3	704		1244	Landwirtschaft							Vorhaben Folgemaßnahme	1033							1213	738	RP08 RP09	
													Gesamt	1033										
81	000	4328	2227		1062	Landwirtschaft							Vorhaben Folgemaßnahme	787							1024	392	RP08 RP09	
													Gesamt	787										
82	000	4329	1057		1052	Landwirtschaft							Vorhaben Folgemaßnahme	731							983	223	RP08 RP09	
													Gesamt	731										
83	000	4330	1753		1253	Landwirtschaft							Vorhaben Folgemaßnahme	923							1262	56	RP08 RP09	
													Gesamt	923										
84	000	4331	2262		1224	Landwirtschaft							Vorhaben Folgemaßnahme	757							1089		RP08 RP09	
													Gesamt	757										



				380-kV-Netzverstärkung Urberach-Weinheim-Karlsruhe BBPIG-Vorhaben Nr. 19				Rechtserwerbsverzeichnis																
Abschnitt Süd-1 Philippsburg-Daxlanden								ohne Nennung der Eigentümer								Gemarkung: Liedolsheim								
																Gemarkung-Nr.: 3400								
lfd. Nr.	Angaben nach Grundbuch/Kataster							Inanspruchnahme durch Vorhaben, einschließlich Folgemaßnahmen												Rechts- erwerbsplan Blatt- nummer	Bemerkungen			
								Dauerhafte Inanspruchnahme								temporär								
			Grundbuch					Mast				Überspannung				in Anspruch zu- nehmende Fläche (Arbeitsflächen, Zuwegungen)	Über- spannung							
	Flur	Flst.-Nr.	Blatt	Abt. I	Fläche	Nutzungsart	Eigentümer	Mast Nr.	Mast- anteil	Bodenaus- trittsgröße Mast- fundament (aufgerundet)	an- teilige Fläche	Vorhaben / Folgemaßnahme	projektierte Schutzstreifenflächen											
				BV- Nr.	[m²]								Anl. 7520											
1	2	3	4	5	6	7	8	9	10	11	12	13	14	15	16	17	18	19	20	21	22	23	24	25
85	000	4332	2153		1224	Landwirtschaft							Vorhaben Folgemaßnahme Gesamt	636 636						1013 		RP08 RP09		
86	000	4333	1497		1344	Landwirtschaft							Vorhaben Folgemaßnahme Gesamt	 						829 		RP08 RP09		
87	000	4334	2165		538	Weg							Vorhaben Folgemaßnahme Gesamt	 						195 		RP08 RP09		
88	000	4352	1057		1408	Landwirtschaft							Vorhaben Folgemaßnahme Gesamt	 						81 		RP08 RP09		
89	000	4353	1533		709	Landwirtschaft							Vorhaben Folgemaßnahme Gesamt	 						14 		RP08 RP09		
90	000	4354 / 1	705		904	Landwirtschaft							Vorhaben Folgemaßnahme Gesamt	 						6 		RP08 RP09		
91	000	4355	1579		1364	Landwirtschaft							Vorhaben Folgemaßnahme Gesamt	 						51 		RP08 RP09		
92	000	4357	2164		807	Weg							Vorhaben Folgemaßnahme Gesamt	136 136						58 		RP08 RP09		
93	000	4366 / 1	2162		3511	Landwirtschaft, Industrie u. Gewerbe							Vorhaben Folgemaßnahme Gesamt	395 395						3108 		RP08 RP08A		
94	000	4434 / 1	2304		2079	Landwirtschaft							Vorhaben Folgemaßnahme Gesamt	14 14						 14		RP08 RP09		
95	000	4436	2344		726	Landwirtschaft							Vorhaben Folgemaßnahme Gesamt	18 18						 18		RP08 RP09		
96	000	4437	1409		1433	Landwirtschaft							Vorhaben Folgemaßnahme Gesamt	59 59						 59		RP08 RP09		
97	000	4438 / 1	1867		1131	Landwirtschaft							Vorhaben Folgemaßnahme Gesamt	67 67						 67		RP08 RP09		
98	000	4441	703		3294	Landwirtschaft							Vorhaben Folgemaßnahme Gesamt	283 283						 283		RP08 RP09		



				380-kV-Netzverstärkung Urberach-Weinheim-Karlsruhe BBPIG-Vorhaben Nr. 19				Rechtserwerbsverzeichnis																
Abschnitt Süd-1 Philippsburg-Daxlanden								ohne Nennung der Eigentümer								Gemarkung:		Liedolsheim						
																Gemarkung-Nr.:		3400						
Ifd. Nr.	Angaben nach Grundbuch/Kataster							Inanspruchnahme durch Vorhaben, einschließlich Folgemaßnahmen												Rechts- erwerbsplan Blatt- nummer	Bemerkungen			
	Grundbuch							Dauerhafte Inanspruchnahme														temporär		
								Mast					Überspannung									in Anspruch zu- nehmende Fläche (Arbeitsflächen, Zuwegungen)	Über- spannung	
	Mast Nr.	Mast- anteil	Bodenaus- trittsgröße Mast- fundament (aufgerundet)		an- teilige Fläche	Vorhaben / Folgemaßnahme	projektierte Schutzstreifenflächen						Gesamt											
Flur	Flst.-Nr.	Blatt	Abt. I	Fläche	Nutzungsart		Eigentümer							Anl. 7520										
				BV- Nr.	[m²]																			
1	2	3	4	5	6	7	8	9	10	11	12	13	14	15	16	17	18	19	20	21	22	23	24	25
99	000	4447	1360		1607	Landwirtschaft							Vorhaben	2								RP09		
													Folgemaßnahme											
													Gesamt	2						2				
100	000	4448	2419		1102	Landwirtschaft							Vorhaben	21								RP09		
													Folgemaßnahme											
													Gesamt	21						21				
101	000	4449	1296		2367	Landwirtschaft							Vorhaben	106								RP09		
													Folgemaßnahme											
													Gesamt	106						106				
102	000	4450 / 1	1057		1194	Landwirtschaft							Vorhaben	89								RP09		
													Folgemaßnahme											
													Gesamt	89						89				
103	000	4450 / 2	891		1194	Landwirtschaft							Vorhaben	112								RP09		
													Folgemaßnahme											
													Gesamt	112						112				
104	000	4450 / 3	1492		1194	Landwirtschaft							Vorhaben	122								RP09		
													Folgemaßnahme											
													Gesamt	122						122				
105	000	4451	1901		1765	Landwirtschaft							Vorhaben	242							123	RP09		
													Folgemaßnahme											
													Gesamt	242						242				
106	000	4452 / 1	2778		1287	Landwirtschaft							Vorhaben	189							148	RP09		
													Folgemaßnahme											
													Gesamt	189						189				
107	000	4452 / 2	112		1287	Landwirtschaft							Vorhaben	210							183	RP09		
													Folgemaßnahme											
													Gesamt	210						210				
108	000	4453	1057		1316	Landwirtschaft							Vorhaben	265							262	RP09		
													Folgemaßnahme											
													Gesamt	265						265				
109	000	4454	2664		1319	Landwirtschaft							Vorhaben	262							277	RP09		
													Folgemaßnahme											
													Gesamt	262						262				
110	000	4455	2503		994	Landwirtschaft							Vorhaben	220							266	RP09		
													Folgemaßnahme											
													Gesamt	220						220				
111	000	4456	810		1967	Landwirtschaft							Vorhaben	519							590	RP09		
													Folgemaßnahme											
													Gesamt	519						519				
112	000	4458	699		981	Landwirtschaft							Vorhaben	270							268	4	RP09	
													Folgemaßnahme											
													Gesamt	270						270				



<div><div><div><div><div></div><div>L</div><div>T</div><div>B</div></div><div>LEITUNGSBAU</div></div></div><div><div>380-kV-Netzverstärkung Urberach-Weinheim-Karlsruhe</div><div>BBPIG-Vorhaben Nr. 19</div></div><div><div>Rechtserwerbsverzeichnis</div><div>ohne Nennung der Eigentümer</div></div><div><div>TRANSNET BW</div><div>Gemarkung: Liedolsheim</div><div>Gemarkung-Nr.: 3400</div></div></div>																								
Abschnitt Süd-1 Philippsburg-Daxlanden																								
Angaben nach Grundbuch/Kataster								Inanspruchnahme durch Vorhaben, einschließlich Folgemaßnahmen												Rechts- erwerbsplan Blatt- nummer	Bemerkungen			
Grundbuch								Dauerhafte Inanspruchnahme										temporär						
								Mast					Überspannung					in Anspruch zu nehmende Fläche (Arbeitsflächen, Zuwegungen)	Über- spannung					
								Mast Nr.	Mast- anteil	Bodenaus- trittsgröße Mast fundament (aufgerundet)		an- teilige Fläche	Vorhaben / Folgemaßnahme	projektierte Schutzstreifenflächen										
					Anl. 7520										Gesamt									
lfd. Nr.	Flur	Flst.-Nr.	Blatt	Abt. I	Fläche	Nutzungsart	Eigentümer																	
				BV- Nr.	[m²]																			
1	2	3	4	5	6	7	8	9	10	11	12	13	14	15	16	17	18	19	20	21	22	23	24	25
113	000	4459	1834		1303	Landwirtschaft							Vorhaben Folgemaßnahme	390							358	25	RP09	
													Gesamt	390						390				
114	000	4460	2048		656	Landwirtschaft							Vorhaben Folgemaßnahme	213							190	21	RP09	
													Gesamt	213						213				
115	000	4461 / 1	699		968	Landwirtschaft							Vorhaben Folgemaßnahme	275							245	31	RP09	
													Gesamt	275						275				
116	000	4461 / 2	1571		967	Landwirtschaft							Vorhaben Folgemaßnahme	278							227	42	RP09	
													Gesamt	278						278				
117	000	4462	642		1287	Landwirtschaft							Vorhaben Folgemaßnahme	448							389	84	RP09	
													Gesamt	448						448				
118	000	4463 / 2	2026		654	Landwirtschaft							Vorhaben Folgemaßnahme	401							368	91	RP09	
													Gesamt	401						401				
119	000	4464 / 1	2778		1317	Landwirtschaft							Vorhaben Folgemaßnahme	467							419	125	RP09	
													Gesamt	467						467				
120	000	4465 / 2	501		659	Landwirtschaft							Vorhaben Folgemaßnahme	424							334	124	RP09	
													Gesamt	424						424				
121	000	4466	755		905	Landwirtschaft							Vorhaben Folgemaßnahme	586							380	187	RP09	
													Gesamt	586						586				
122	000	4467	2267		900	Landwirtschaft							Vorhaben Folgemaßnahme	613							324	193	RP09	
													Gesamt	613						613				
123	000	4468	2155		1768	Landwirtschaft							Vorhaben Folgemaßnahme	1367							883	561	RP09	
													Gesamt	1367						1367				
124	000	4474	1047		586	Landwirtschaft							Vorhaben Folgemaßnahme	11									RP09	
													Gesamt	11						11				
125	000	4475	1799		1163	Landwirtschaft							Vorhaben Folgemaßnahme	72									RP09	
													Gesamt	72						72				
126	000	4476	1957		1181	Landwirtschaft							Vorhaben Folgemaßnahme	138									RP09	
													Gesamt	138						138				

				380-kV-Netzverstärkung Urberach-Weinheim-Karlsruhe BBPIG-Vorhaben Nr. 19				Rechtserwerbsverzeichnis																
Abschnitt Süd-1 Philippsburg-Daxlanden								ohne Nennung der Eigentümer								Gemarkung: Liedolsheim								
																Gemarkung-Nr.: 3400								
Ifd. Nr.	Angaben nach Grundbuch/Kataster							Inanspruchnahme durch Vorhaben, einschließlich Folgemaßnahmen													Rechts-erwerbsplan Blatt-nummer	Bemerkungen		
	Grundbuch							Dauerhafte Inanspruchnahme										temporär						
								Mast				Überspannung						in Anspruch zu nehmende Fläche (Arbeitsflächen, Zuwegungen)	Über-spannung					
	Mast Nr.	Mast-anteil	Bodenaus-trittsgröße Mast-fundament (aufgerundet)		an-teilige Fläche	Vorhaben / Folgemaßnahme	projektierte Schutzstreifenflächen																	
Flur	Flst.-Nr.	Blatt	Abt. I	Fläche			Nutzungsart	Eigentümer						Anl. 7520										
				BV-Nr.	[m²]				[%]	[m]	[m]	[m²]		[m²]	[m²]	[m²]	[m²]	[m²]	[m²]	[m²]	[m²]			
1	2	3	4	5	6	7	8	9	10	11	12	13	14	15	16	17	18	19	20	21	22	23	24	25
127	000	4477	2183		1197	Landwirtschaft							Vorhaben	209								RP09		
													Folgemaßnahme											
													Gesamt	209						209				
128	000	4478	612		1214	Landwirtschaft							Vorhaben	280								RP09		
													Folgemaßnahme											
													Gesamt	280						280				
129	000	4479	2596		1488	Landwirtschaft							Vorhaben	409								RP09		
													Folgemaßnahme											
													Gesamt	409						409				
130	000	4480	612		715	Landwirtschaft							Vorhaben	248								RP09		
													Folgemaßnahme											
													Gesamt	248						248				
131	000	4481	612		681	Landwirtschaft							Vorhaben	274							14	RP09		
													Folgemaßnahme											
													Gesamt	274						274				
132	000	4482	612		2239	Landwirtschaft							Vorhaben	1170							466	RP09		
													Folgemaßnahme											
													Gesamt	1170						1170				
133	000	4482 / 1	2233		561	Weg							Vorhaben	411							556	RP09		
													Folgemaßnahme											
													Gesamt	411						411				
134	000	4490 / 1	2233		964	Weg							Vorhaben								30	RP09		
													Folgemaßnahme											
													Gesamt											
135	000	4545	2228		74729	Landwirtschaft, Weg							Vorhaben	26331							14749 15794	12967	RP08 RP08A RP09	Flächen zur Wasserhaltung
													Folgemaßnahme											
													Gesamt	26331						26331				
136	000	4546	1808		866	Landwirtschaft							Vorhaben	929							483	RP08		
													Folgemaßnahme											
													Gesamt	929						929				
137	000	4547	1901		857	Landwirtschaft							Vorhaben	836							432	RP08		
													Folgemaßnahme											
													Gesamt	836						836				
138	000	4548	610		858	Landwirtschaft							Vorhaben	878							437	RP08		
													Folgemaßnahme											
													Gesamt	878						878				
139	000	4549	1057		848	Landwirtschaft							Vorhaben	857							401	RP08		
													Folgemaßnahme											
													Gesamt	857						857				
140	000	4550	619		861	Landwirtschaft							Vorhaben	823							406	RP08		
													Folgemaßnahme											
													Gesamt	823						823				



				380-kV-Netzverstärkung Urberach-Weinheim-Karlsruhe BBPIG-Vorhaben Nr. 19				Rechtserwerbsverzeichnis																
Abschnitt Süd-1 Philippsburg-Daxlanden								ohne Nennung der Eigentümer								Gemarkung: Liedolsheim								
																Gemarkung-Nr.: 3400								
lfd. Nr.	Angaben nach Grundbuch/Kataster							Inanspruchnahme durch Vorhaben, einschließlich Folgemaßnahmen												Rechts- erwerbsplan Blatt- nummer	Bemerkungen			
	Grundbuch							Dauerhafte Inanspruchnahme														temporär		
								Mast					Überspannung									in Anspruch zu- nehmende Fläche (Arbeitsflächen, Zuwegungen)	Über- spannung	
Flur	Flst.-Nr.	Blatt	Abt. I	Fläche	Nutzungsart	Eigentümer	Mast Nr.	Mast- anteil	Bodenaus- trittsgröße Mast- fundament (aufgerundet)	an- teilige Fläche	Vorhaben / Folgemaßnahme	projektierte Schutzstreifenflächen												
												Anl. 7520												
				BV- Nr.	[m²]				[%]	[m]	[m]	[m²]		[m²]	[m²]	[m²]	[m²]	[m²]	[m²]	[m²]	[m²]	[m²]		
1	2	3	4	5	6	7	8	9	10	11	12	13	14	15	16	17	18	19	20	21	22	23	24	25
141	000	4551	763		846	Landwirtschaft							Vorhaben	804							396		RP08	
													Folgemaßnahme											
													Gesamt	804							804			
142	000	4552	2227		10843	Landwirtschaft, Weg							Vorhaben	4606							3582		RP08 RP09	
													Folgemaßnahme											
													Gesamt	4606							4606			
143	000	4553	1582		844	Landwirtschaft							Vorhaben	349									RP08	
													Folgemaßnahme											
													Gesamt	349							349			
144	000	4554	1582		830	Landwirtschaft							Vorhaben	288									RP08	
													Folgemaßnahme											
													Gesamt	288							288			
145	000	4555	2152		1058	Landwirtschaft							Vorhaben	95									RP08 RP09	
													Folgemaßnahme											
													Gesamt	95							95			
146	000	4556	2182		1060	Landwirtschaft							Vorhaben	54									RP08 RP09	
													Folgemaßnahme											
													Gesamt	54							54			
147	000	4557	2142		1405	Landwirtschaft							Vorhaben	3									RP08 RP09	
													Folgemaßnahme											
													Gesamt	3							3			
148	000	4591	2149		1158	Landwirtschaft							Vorhaben	71									RP08	
													Folgemaßnahme											
													Gesamt	71							71			
149	000	4592	1047		1137	Landwirtschaft							Vorhaben	71									RP08	
													Folgemaßnahme											
													Gesamt	71							71			
150	000	4594 / 2	2321		673	Landwirtschaft							Vorhaben	48									RP08	
													Folgemaßnahme											
													Gesamt	48							48			
151	000	4594 / 3	2015		1325	Landwirtschaft							Vorhaben	95									RP08	
													Folgemaßnahme											
													Gesamt	95							95			
152	000	4595	1057		1315	Landwirtschaft							Vorhaben	92									RP08	
													Folgemaßnahme											
													Gesamt	92							92			
153	000	4596	2302		1318	Landwirtschaft							Vorhaben	106									RP08	
													Folgemaßnahme											
													Gesamt	106							106			
154	000	4597	1914		1315	Landwirtschaft							Vorhaben	97									RP08	
													Folgemaßnahme											
													Gesamt	97							97			

			380-kV-Netzverstärkung Urberach-Weinheim-Karlsruhe BBPIG-Vorhaben Nr. 19					Rechtserwerbsverzeichnis																
Abschnitt Süd-1 Philippsburg-Daxlanden								ohne Nennung der Eigentümer								Gemarkung: Liedolsheim								
																Gemarkung-Nr.: 3400								
Ifd. Nr.	Angaben nach Grundbuch/Kataster							Inanspruchnahme durch Vorhaben, einschließlich Folgemaßnahmen												Rechts-erwerbsplan Blatt-nummer	Bemerkungen			
	Grundbuch							Dauerhafte Inanspruchnahme														temporär		
								Mast				Überspannung										in Anspruch zu nehmende Fläche (Arbeitsflächen, Zuwegungen)	Über-spannung	
	Mast Nr.	Mast-anteil	Bodenaustrittsgröße Mastfundament (aufgerundet)		an-teilige Fläche	Vorhaben / Folgemaßnahme	projektierte Schutzstreifenflächen						Gesamt											
Flur	Flst.-Nr.	Blatt	Abt. I	Fläche			Nutzungsart	Eigentümer							Anl. 7520									
				BV-Nr.	[m²]				[%]	[m]	[m]	[m²]		[m²]	[m²]	[m²]	[m²]	[m²]	[m²]	[m²]	[m²]			
1	2	3	4	5	6	7	8	9	10	11	12	13	14	15	16	17	18	19	20	21	22	23	24	25
155	000	4598	2447		994	Landwirtschaft							Vorhaben	78								RP08		
													Folgemaßnahme											
													Gesamt	78						78				
156	000	4599	2167		1622	Landwirtschaft							Vorhaben	144								RP08		
													Folgemaßnahme											
													Gesamt	144						144				
157	000	4600	1912		1312	Landwirtschaft							Vorhaben	117								RP08		
													Folgemaßnahme											
													Gesamt	117						117				
158	000	4601	1650		1152	Landwirtschaft							Vorhaben	112							210		RP08	
													Folgemaßnahme											
													Gesamt	112						112				
159	000	4631 / 1	2163		25046	Landwirtschaft, Industrie u. Gewerbe							Vorhaben	2563							4313		RP08	
													Folgemaßnahme											
													Gesamt	2563						2563				
160	000	4699	2229		424472	Landwirtschaft, Weg							Vorhaben	4084							2448 90852	13892	RP08 RP08A RP09	Flächen zur Wasserhaltung
													Folgemaßnahme											
													Gesamt	4084						4084				
161	000	4700	2160		107929	Landwirtschaft, Weg							Vorhaben	5530							2167	1536	RP08 RP08A	
													Folgemaßnahme											
													Gesamt	5530						5530				
162	000	5164	2162		2058	Straße							Vorhaben								44		RP08	
													Folgemaßnahme											
													Gesamt											
163	000	5251	2164		2461	Straße							Vorhaben								9		RP08 RP09	
													Folgemaßnahme											
													Gesamt											
164	000	5588	2034		1976	Landwirtschaft							Vorhaben								18		RP10	
													Folgemaßnahme											
													Gesamt											
165	000	5589	634		1588	Landwirtschaft							Vorhaben								45		RP10	
													Folgemaßnahme											
													Gesamt											
166	000	5590	2253		1809	Landwirtschaft							Vorhaben								80		RP10	
													Folgemaßnahme											
													Gesamt											
167	000	5591	1524		957	Landwirtschaft							Vorhaben								50		RP10	
													Folgemaßnahme											
													Gesamt											
168	000	5592	2494		1552	Landwirtschaft							Vorhaben								83		RP10	
													Folgemaßnahme											
													Gesamt											

				380-kV-Netzverstärkung Urberach-Weinheim-Karlsruhe BBPIG-Vorhaben Nr. 19				Rechtserwerbsverzeichnis																
Abschnitt Süd-1 Philippsburg-Daxlanden								ohne Nennung der Eigentümer								Gemarkung: Liedolsheim								
																Gemarkung-Nr.: 3400								
Ifd. Nr.	Angaben nach Grundbuch/Kataster							Inanspruchnahme durch Vorhaben, einschließlich Folgemaßnahmen												Rechts- erwerbsplan Blatt- nummer	Bemerkungen			
	Grundbuch							Dauerhafte Inanspruchnahme										temporär						
								Mast				Überspannung						in Anspruch zu- nehmende Fläche (Arbeitsflächen, Zuwegungen)	Über- spannung					
								Mast Nr.	Mast- anteil	Bodenaus- trittsgröße Mast- fundament (aufgerundet)		an- teilige Fläche	Vorhaben / Folgemaßnahme	projektierte Schutzstreifenflächen										
					Anl. 7520											Gesamt								
	Flur	Flst.-Nr.	Blatt	Abt. I	Fläche	Nutzungsart	Eigentümer																	
				BV- Nr.	[m²]				[%]	[m]	[m]	[m²]												
1	2	3	4	5	6	7	8	9	10	11	12	13	14	15	16	17	18	19	20	21	22	23	24	25
169	000	5593	1444		871	Landwirtschaft							Vorhaben								47		RP10	
													Folgemaßnahme											
													Gesamt											
170	000	5594	2154		8129	Landwirtschaft							Vorhaben								666		RP10	
													Folgemaßnahme											
													Gesamt											
171	000	5595	743		1542	Landwirtschaft							Vorhaben								270		RP10	
													Folgemaßnahme											
													Gesamt											
172	000	5596	1935		1584	Landwirtschaft							Vorhaben								319		RP10	
													Folgemaßnahme											
													Gesamt											
173	000	5597	2378		1093	Landwirtschaft							Vorhaben								232		RP10	
													Folgemaßnahme											
													Gesamt											
174	000	5598	2178		1950	Landwirtschaft							Vorhaben								437		RP09 RP10	
													Folgemaßnahme											
													Gesamt											
175	000	5599	283		2563	Landwirtschaft							Vorhaben								578		RP09 RP10	
													Folgemaßnahme											
													Gesamt											
176	000	5600	537		678	Landwirtschaft							Vorhaben								135		RP09 RP10	
													Folgemaßnahme											
													Gesamt											
177	000	5601	1241		1538	Landwirtschaft							Vorhaben								271		RP09 RP10	
													Folgemaßnahme											
													Gesamt											
178	000	5602	2110		820	Landwirtschaft							Vorhaben								120		RP09 RP10	
													Folgemaßnahme											
													Gesamt											
179	000	5603	2286		603	Landwirtschaft							Vorhaben								79		RP09 RP10	
													Folgemaßnahme											
													Gesamt											
180	000	5604	1218		1317	Landwirtschaft							Vorhaben								145		RP09 RP10	
													Folgemaßnahme											
													Gesamt											
181	000	5605	2577		2008	Landwirtschaft							Vorhaben								124		RP09 RP10	
													Folgemaßnahme											
													Gesamt											
182	000	5606	1892		621	Landwirtschaft							Vorhaben								17		RP09 RP10	
													Folgemaßnahme											
													Gesamt											

		380-kV-Netzverstärkung Urberach-Weinheim-Karlsruhe BBPIG-Vorhaben Nr. 19											Rechtserwerbsverzeichnis														
Abschnitt Süd-1 Philippsburg-Daxlanden													ohne Nennung der Eigentümer											Gemarkung:		Liedolsheim	
																								Gemarkung-Nr.:		3400	
lfd. Nr.	Angaben nach Grundbuch/Kataster							Inanspruchnahme durch Vorhaben, einschließlich Folgemaßnahmen													Rechts- erwerbsplan Blatt- nummer	Bemerkungen					
	Grundbuch							Dauerhafte Inanspruchnahme										temporär									
								Mast				Überspannung						in Anspruch zu nehmende Fläche (Arbeitsflächen, Zuwegungen)	Über- spannung								
	Mast Nr.	Mast- anteil	Bodenaus- trittsgröße Mast- fundament (aufgerundet)		an- teilige Fläche	Vorhaben / Folgemaßnahme	projektierte Schutzstreifenflächen						Gesamt														
Flur	Flst.-Nr.	Blatt	Abt. I	Fläche			Nutzungsart	Eigentümer							Anl. 7520												
				BV- Nr.	[m²]								[m²]	[m²]	[m²]	[m²]	[m²]	[m²]	[m²]	[m²]	[m²]						
1	2	3	4	5	6	7	8	9	10	11	12	13	14	15	16	17	18	19	20	21	22	23	24	25			
183	000	5607	2177		12497	Landwirtschaft							Vorhaben Folgemaßnahme Gesamt								533		RP09 RP10				
184	000	5609	2175		3292	Weg							Vorhaben Folgemaßnahme Gesamt	174							1081		RP09 RP10				
185	000	5612	2091		5558	Straße							Vorhaben Folgemaßnahme Gesamt	448							1211		RP09 RP10				
186	000	5613	2175		1462	Straße							Vorhaben Folgemaßnahme Gesamt								768		RP09				
187	000	5614	2177		40860	Landwirtschaft, Wald							Vorhaben Folgemaßnahme Gesamt	8513									RP09				
188	000	5615	2177		4435	Landwirtschaft							Vorhaben Folgemaßnahme Gesamt	1508									RP09				
189	000	5616	2177		5313	Landwirtschaft							Vorhaben Folgemaßnahme Gesamt	207									RP09 RP10				
190	000	5617	2175		2647	Weg							Vorhaben Folgemaßnahme Gesamt	805							173		RP09 RP10				
191	000	5618	2177		30560	Landwirtschaft, Sport u. Erholung							Vorhaben Folgemaßnahme Gesamt	10406							1222		RP09 RP10				
192	000	5619	780		4271	Sport u. Erholung							Vorhaben Folgemaßnahme Gesamt	2544									RP09 RP10				
193	000	5620	2175		4861	Weg							Vorhaben Folgemaßnahme Gesamt	646							1333		RP09 RP10				
194	000	5621	2175		2303	Landwirtschaft							Vorhaben Folgemaßnahme Gesamt	412							736		RP09 RP10				
195	000	5622	2105		2245	Landwirtschaft							Vorhaben Folgemaßnahme Gesamt	180							857		RP09 RP10				
196	000	5623	1444		1358	Landwirtschaft							Vorhaben Folgemaßnahme Gesamt	19							1		RP09 RP10				

<div><div><div><div></div><div>L</div><div>T</div><div>B</div></div><div>LEITUNGSBAU</div></div></div>				380-kV-Netzverstärkung Urberach-Weinheim-Karlsruhe BBPIG-Vorhaben Nr. 19				Rechtserwerbsverzeichnis										TRANSNET BW						
Abschnitt Süd-1 Philippsburg-Daxlanden								ohne Nennung der Eigentümer								Gemarkung: Liedolsheim								
																Gemarkung-Nr.: 3400								
Ifd. Nr.	Angaben nach Grundbuch/Kataster							Inanspruchnahme durch Vorhaben, einschließlich Folgemaßnahmen											Rechts- erwerbsplan Blatt- nummer	Bemerkungen				
	Grundbuch							Dauerhafte Inanspruchnahme								temporär								
								Mast				Überspannung				in Anspruch zu nehmende Fläche (Arbeitsflächen, Zuwegungen)	Über- spannung							
Flur	Flst.-Nr.	Blatt	Abt. I	Fläche	Nutzungsart	Eigentümer	Mast Nr.	Mast- anteil	Bodenaus- trittsgröße Mast fundament (aufgerundet)	an- teilige Fläche	Vorhaben / Folgemaßnahme	projektierte Schutzstreifenflächen												
												Anl. 7520												
				BV- Nr.	[m²]																			
1	2	3	4	5	6	7	8	9	10	11	12	13	14	15	16	17	18	19	20	21	22	23	24	25
197	000	5632	2176		1898	Weg							Vorhaben Folgemaßnahme Gesamt								488		RP09 RP10	
198	000	5633	2176		761	Grünanlage							Vorhaben Folgemaßnahme Gesamt								115		RP09 RP10	
199	000	5634	2176		606	Weg							Vorhaben Folgemaßnahme Gesamt	156							111		RP09 RP10	
200	000	5635	2176		694	Landwirtschaft							Vorhaben Folgemaßnahme Gesamt	31							325		RP10	
201	000	5636	2176		1146	Weg							Vorhaben Folgemaßnahme Gesamt	535							463		RP10	
202	000	5637	1982		6405	Straße							Vorhaben Folgemaßnahme Gesamt	957							509		RP10	
203	000	5637 / 2	2802		1349	Straße							Vorhaben Folgemaßnahme Gesamt	1349							1349		RP10	
204	000	5638	1982		9967	Landwirtschaft							Vorhaben Folgemaßnahme Gesamt	99									RP10	
205	000	5639	2178		483	Landwirtschaft							Vorhaben Folgemaßnahme Gesamt	97							242		RP10	
206	000	5640	2174		4052	Landwirtschaft							Vorhaben Folgemaßnahme Gesamt	1998							584		RP10	
207	000	5641	2458		1003	Landwirtschaft							Vorhaben Folgemaßnahme Gesamt	584									RP09 RP10	
208	000	5642	962		1254	Landwirtschaft							Vorhaben Folgemaßnahme Gesamt	715									RP09 RP10	
209	000	5643	1991		1249	Landwirtschaft							Vorhaben Folgemaßnahme Gesamt	695									RP09 RP10	
210	000	5644	2154		3749	Landwirtschaft							Vorhaben Folgemaßnahme Gesamt	1944									RP09 RP10	

		380-kV-Netzverstärkung Urberach-Weinheim-Karlsruhe BBPIG-Vorhaben Nr. 19						Rechtserwerbsverzeichnis																
Abschnitt Süd-1 Philippsburg-Daxlanden						ohne Nennung der Eigentümer										Gemarkung:		Liedolsheim						
																Gemarkung-Nr.:		3400						
Ifd. Nr.	Angaben nach Grundbuch/Kataster							Inanspruchnahme durch Vorhaben, einschließlich Folgemaßnahmen											Rechts-erwerbsplan Blatt-nummer	Bemerkungen				
	Grundbuch							Dauerhafte Inanspruchnahme													temporär			
								Mast				Überspannung									in Anspruch zu nehmende Fläche (Arbeitsflächen, Zuwegungen)	Über-spannung		
Flur	Flst.-Nr.	Blatt	Abt. I	Fläche	Nutzungsart	Eigentümer	Mast Nr.	Mast-anteil	Bodenaus-trittsgröße Mast-fundament (aufgerundet)		an-teilige Fläche	Vorhaben / Folgemaßnahme	projektierte Schutzstreifenflächen											
				BV-Nr.	[m²]										Anl. 7520									
1	2	3	4	5	6	7	8	9	10	11	12	13	14	15	16	17	18	19	20	21	22	23	24	25
211	000	5645	2154		1624	Landwirtschaft							Vorhaben	760									RP09 RP10	
													Folgemaßnahme											
													Gesamt	760						760				
212	000	5646	2032		965	Landwirtschaft							Vorhaben	406									RP09 RP10	
													Folgemaßnahme											
													Gesamt	406						406				
213	000	5647	2070		3808	Landwirtschaft							Vorhaben	1248									RP09 RP10	
													Folgemaßnahme											
													Gesamt	1248						1248				
214	000	5649	1867		961	Landwirtschaft							Vorhaben	259									RP09 RP10	
													Folgemaßnahme											
													Gesamt	259						259				
215	000	5650	2176		2072	Landwirtschaft							Vorhaben	490									RP09 RP10	
													Folgemaßnahme											
													Gesamt	490						490				
216	000	5651	2176		1543	Landwirtschaft							Vorhaben	213									RP09 RP10	
													Folgemaßnahme											
													Gesamt	213						213				
217	000	5652	2174		3887	Landwirtschaft							Vorhaben	358									RP09 RP10	
													Folgemaßnahme											
													Gesamt	358						358				
218	000	5653	279		2323	Landwirtschaft							Vorhaben	108									RP09 RP10	
													Folgemaßnahme											
													Gesamt	108						108				
219	000	5654	2064		1690	Landwirtschaft							Vorhaben	62									RP09 RP10	
													Folgemaßnahme											
													Gesamt	62						62				
220	000	5655	1983		3490	Landwirtschaft							Vorhaben	46									RP09 RP10	
													Folgemaßnahme											
													Gesamt	46						46				