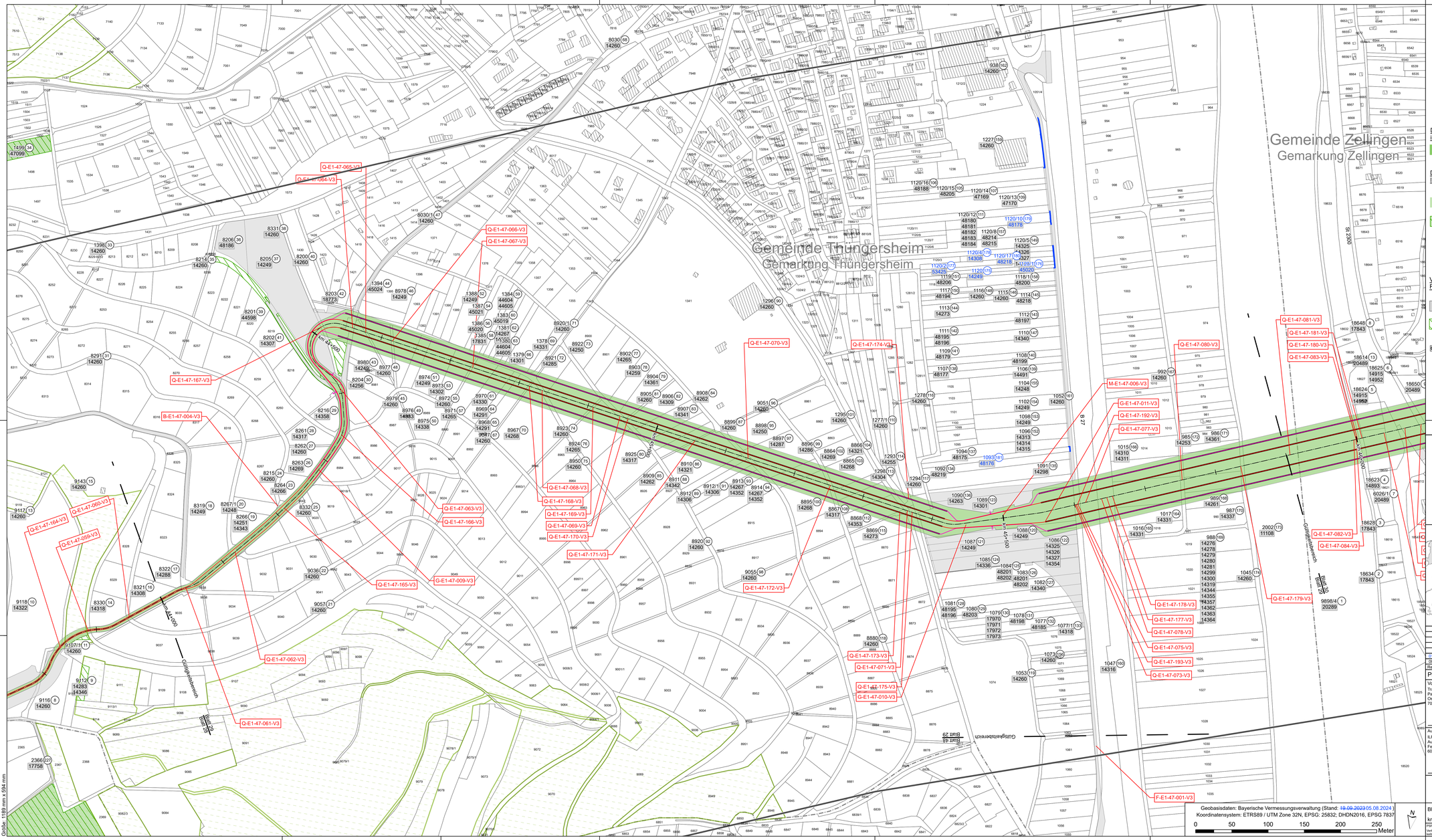

Geobasisdaten: Bayerische Vermessungsverwaltung (Stand: ~~19.09.2023~~ 05.08.2024)
Koordinatensystem: ETRS89 / UTM Zone 32N, EPSG: 25832; DHDN2016, EPSG 7837

0 50 100 150 200 250 Meter

N

Systemskizze - Normalstrecke

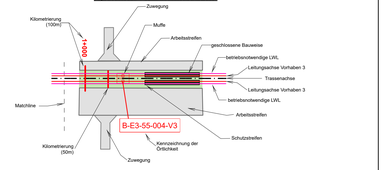

Dauerhafte Flächeninanspruchnahme

- Erwerbsfläche Vorhaben 3

Dienstbarkeit und vorübergehende Inanspruchnahme

- Fläche Dienstbarkeit Vorhaben 3
- Kompensationsflächen Vorhaben 3
- Linkbox Vorhaben 3
- Muffe Vorhaben 3

Vorübergehende Flächeninanspruchnahme

- Arbeitsstreifen / baustellliche Zuwegung
- Kompensationsflächen Vorhaben 3

00001 Betroffenes Flurstück Eigentümer Schlüsselnummer / Eigentümer ID

5 Flurstücks-Ordnungsnummer

37 Flurstücksnummer

Grenzen:

- Bundesland
- Kreis
- Stadt/Gem.
- Gemarkung
- Flur
- Flurstücksgrenze
- Gebäude
- Angrenzende Blattschnitte
- Flurbereinigungsgebiet
- Waldfläche
- Festgelegter Trassenkorridor
- Planfeststellungsabschnittsgrenze

Vorhaben

- Erdkabel in angrenzendem PFA (nachrichtlich)

PLANÄNDERUNG I

- Änderung oder Ergänzung von Flächenobjekten (Strichstärke der Umrandung objektabhängig)
- Änderung oder Ergänzung von Liniendaten (Strichstärke der Umrandung objektabhängig)
- Text — Änderung oder Ergänzung von Texten oder Zahlen
- Verschiebung der Bodenaufbereitungsfläche zur Vertrieganung von Eingriffen in Ausgleichsflächen des Feldhamsters

Eine Dokumentation zu den verwendeten Daten und Informationen erfolgt in Teil M.

SuedLink

BBPIG-Vorhaben 3, HGÜ-Verbindung Brunsbüttel - Großgartach

Leitung-Nr.: LH-16-10001

Planfeststellungsabschnitt E1
Teil D03

Anhang 01

Rechtserwerbplan

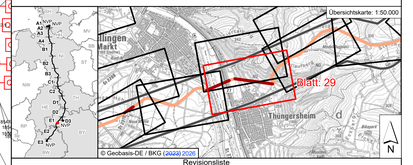

Revisionsliste

Rev	Datum	Ausgabe	Erstellt	Geprüft	Freigegeben
01	30.04.2026	PLANÄNDERUNG I	Sommerer Alexander	Fiegl Franziska	Jaderhauf Christian
00	15.12.2023	Unterlage nach § 21 NABEG	Bayer Florian	Bösch David	Pehm Martin

Planfeststellung

Vorhabenträger: ID
Transnet BW GmbH
Pariser Platz
Osloer Straße 15-17
70173 Stuttgart

TRANSNET BW

Datum:

Auftragnehmer:
ILF Consulting Engineers Austria GmbH
Feldkreuzstraße 3
6063 Rum / Innsbruck / Austria

ILF CONSULTING ENGINEERS

Planfeststellungsbehörde:

PLANÄNDERUNG I

Blatt-Nr.: 29 / 54

Maßstab: 1:2.000

km: 44+000 - 45+900

Einheit: [m]

FSPWBS: SL.PS.TS.RP.P8.GP.E1.PU

Verfasser-bereich: C2 - Intern

Dok.-Kennz. - Objektkennzeichen - DCC - Dokumentenzählnummer

~V3.E1.47.07 - CLD015 - SLPS-ICE-002189-AT-029

Größe: 1189 mm x 594 mm