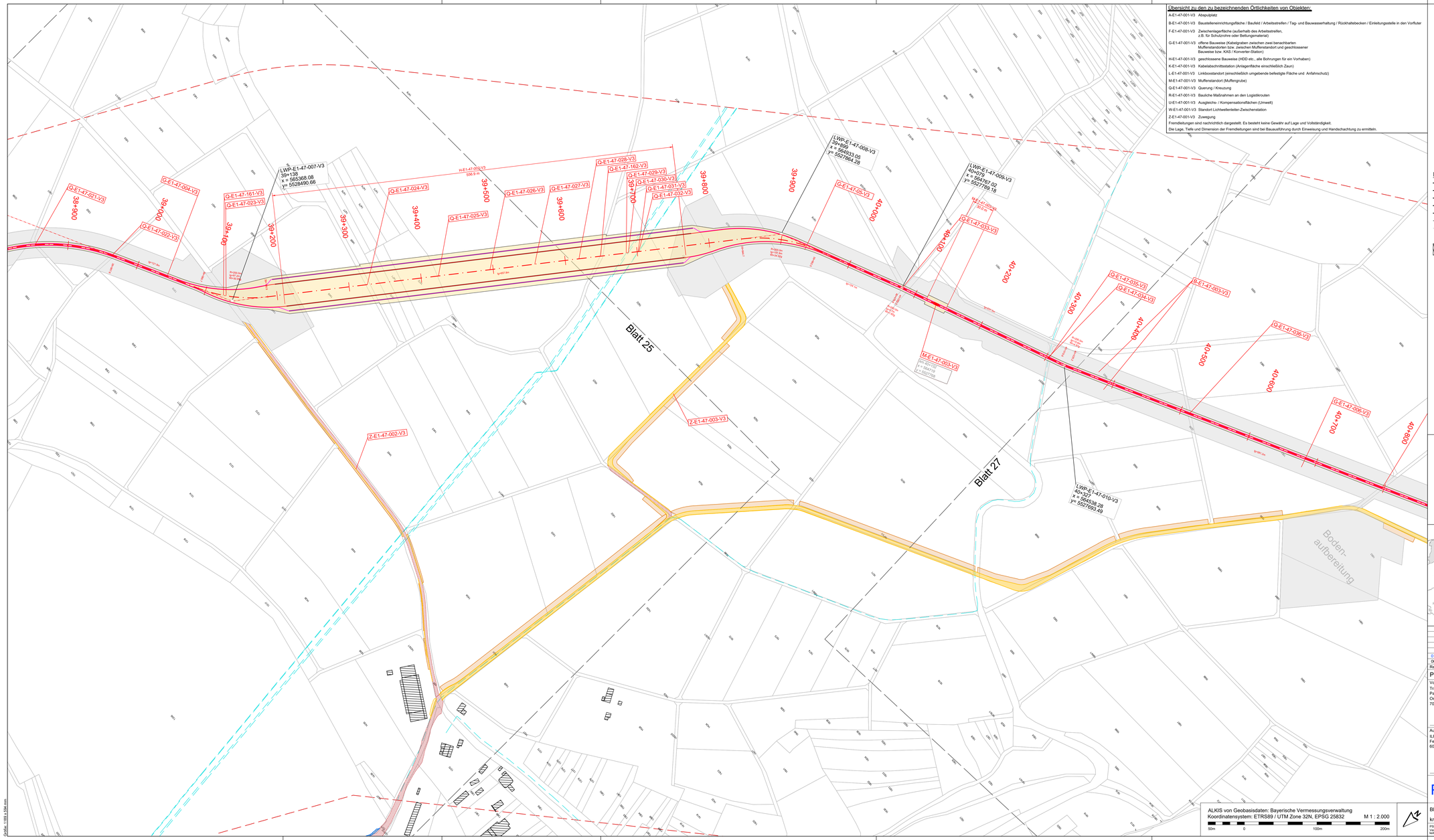

Übersicht zu den zu bezeichnenden Örtlichkeiten von Objekten:

A-E1-47-001-V3	Abaujobild
B-E1-47-001-V3	Baustelleneinrichtungsfläche / Baufeld / Arbeitsstreifen / Tag- und Bauwasserhaltung / Rückhaltebecken / Einleitungsstelle in den Vorfluter
F-E1-47-001-V3	Zwischenlagerfläche (außerhalb des Arbeitsstreifen, z.B. für Schutzrohre oder Bettungsmaterial)
G-E1-47-001-V3	offene Bauweise (Kabelgraben zwischen zwei benachbarten Muffenstandorten bzw. zwischen Muffenstandort und geschlossener Bauweise bzw. KAS / Konverter-Station)
H-E1-47-001-V3	geschlossene Bauweise (HDD etc., alle Bohrungen für ein Vorhaben)
K-E1-47-001-V3	Kabelabschnittsstation (Anlagenfläche einschließlich Zaun)
L-E1-47-001-V3	Linkboxstandort (einschließlich umgebende befestigte Fläche und Anfahrschutz)
M-E1-47-001-V3	Muffenstandort (Muffengrube)
Q-E1-47-001-V3	Querung / Kreuzung
R-E1-47-001-V3	Bauliche Maßnahmen an den Logistikrouten
U-E1-47-001-V3	Ausgleichs- / Kompensationsflächen (Umwelt)
W-E1-47-001-V3	Standort Lichtwellenleiter-Zwischenstation
Z-E1-47-001-V3	Zuwegung

Fremdleitungen sind nachrichtlich dargestellt. Es besteht keine Gewähr auf Lage und Vollständigkeit.
Die Lage, Tiefe und Dimension der Fremdleitungen sind bei Bauausführung durch Einweisung und Handschachtung zu ermitteln.

Systemskizze - Normalstrecke

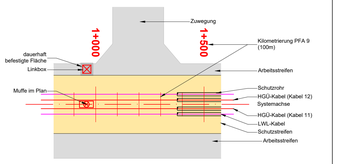

Legende:

	Land	M-E1-XX-XXX-V3	Örtlichkeiten von Objekten		Fremdleitungen (unterirdisch)
	Gemarkung	LWP-E1-47-001-V3 0+011 x = 586020.64 y = 5560262.62	Leitungswinkelpunkt mit Stationierung und x/y Koordinaten		Fremdleitungen (oberirdisch)
	Kreis				geplante Leitungen (nachrichtliche Übernahme)
	Stadt / Gemeinde				
	Flur		Bestandsstraße		Festgelegter Trassenkorridor
	Flurbereinigung		Zufahrt		Angrenzende Blattschnitte
	Flurstücksgrenze		Bodenlager	BA	Bogenanfang
37	Flurstücksnummer		Durchlass	BE	Bogenende
	Gebäude			R	Radius
				L	Länge
				Winkel	Winkeländerung des nachfolgenden Elements

PLANÄNDERUNG I

- Änderung oder Ergänzung von Flächenobjekten (Strichstärke der Umrandung objektabhängig)
- Änderung oder Ergänzung von Linienobjekten (Typ und Strichstärke der Linie objektabhängig)
- Text: Änderung oder Ergänzung von Texten oder Zahlen
- Änderung oder Ergänzung von anderen Zeichnungsobjekten (Beispiel)

Systemschnitt - Normalstrecke

1 x 2 Kabel 525 kV

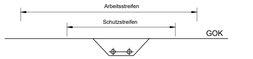

SuedLink

BBPIG-Vorhaben 3, HGÜ-Verbindung Brunsbüttel - Großgartach

Leitung-Nr. LH-16-10001

Planfeststellungsabschnitt E1

Teil C06

Anlage 01

Lageplan (V3)

Blatt 26

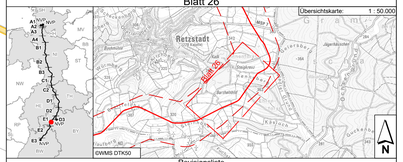

Revisionsliste

Rev	Datum	Ausgabe	Erstellt	Geprüft	Freigegeben
01	30.04.2026	PLANÄNDERUNG I	Markart Matthias	Fieg Franziska	Christoph Ladenhauf
00	15.12.2023	Unterlage nach § 21 NABEG	Harald Hustel	David Bösch	Martin Pehm

Planfeststellung

Vorhabenträger: ©
Transnet BW GmbH & Co. KG
Pariser Platz
Osloer Straße 15-17
70173 Stuttgart

TRANSNET BW

Datum:

Auftragnehmer:
ILF Consulting Engineers Austria GmbH
Feldkreuzstraße 3
6063 Rum / Innsbruck / Austria

ILF CONSULTING ENGINEERS

Datum:

Planfeststellungsbehörde:

PLANÄNDERUNG I

Blatt-Nr.: 26 / 44

km: 39+000 - 40+700

Maßstab: 1 : 2.000

Einheit: [m]

ALKIS von Geobasisdaten: Bayerische Vermessungsverwaltung
Koordinatensystem: ETRS89 / UTM Zone 32N, EPSG 25832 M 1 : 2.000

50m 0 100m 200m

N

FSP/WBS: Vertraulich-keitsstufe:	SL.PS.TS.RP.PB.GP.E1.PU C2-Intern	Dok.-Kennz.:	Objektkennzeichen - =V3.E1.47.03 -	DCC - CLD010	Dokumentenzahlnummer - SLPS-ICE-004201-AT-026

Größe: 1189 x 594 mm