Detailschnitt DS

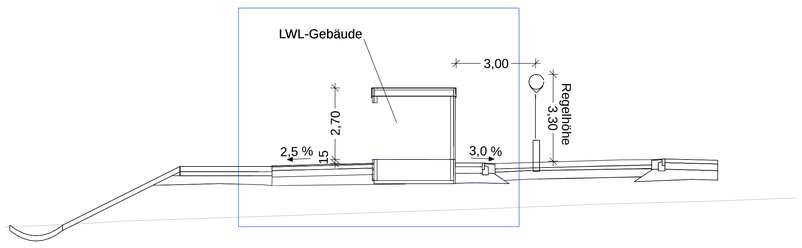

Schnitt A - A

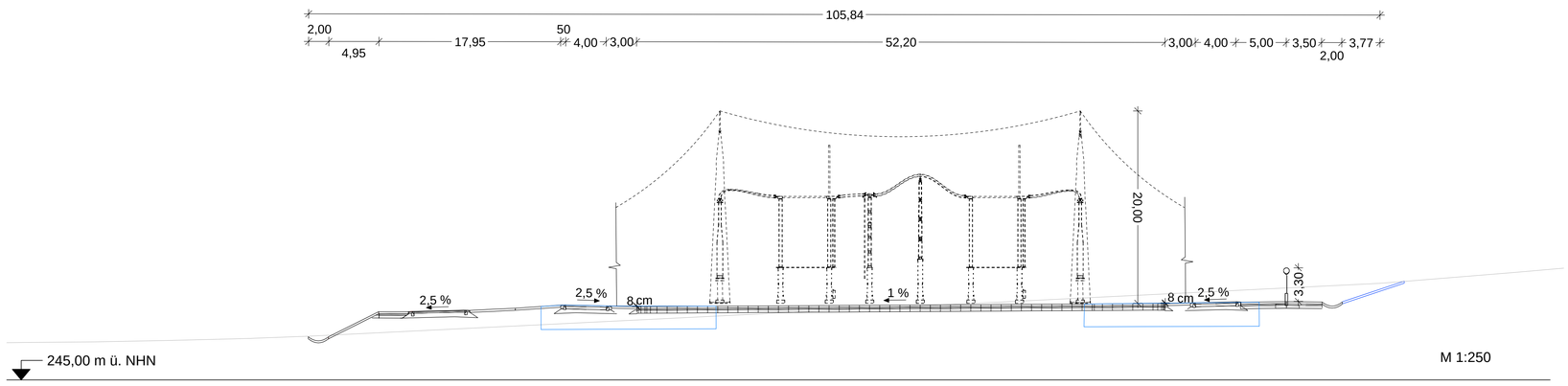

Schnitt B - B

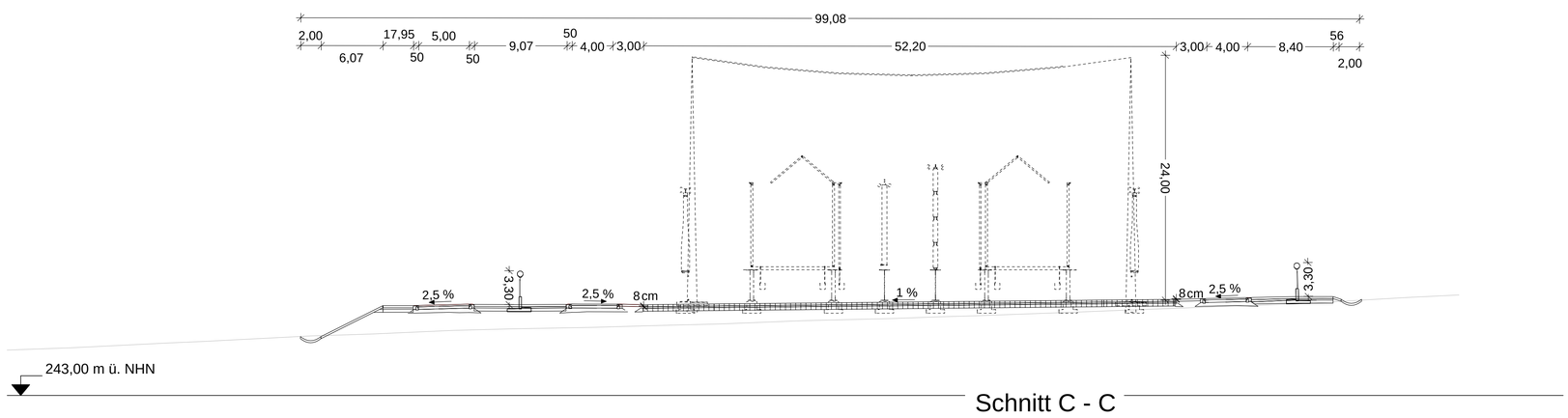

Schnitt C - C

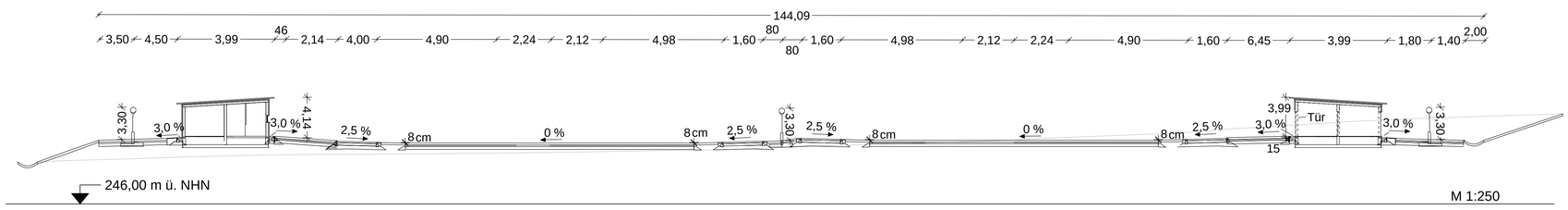

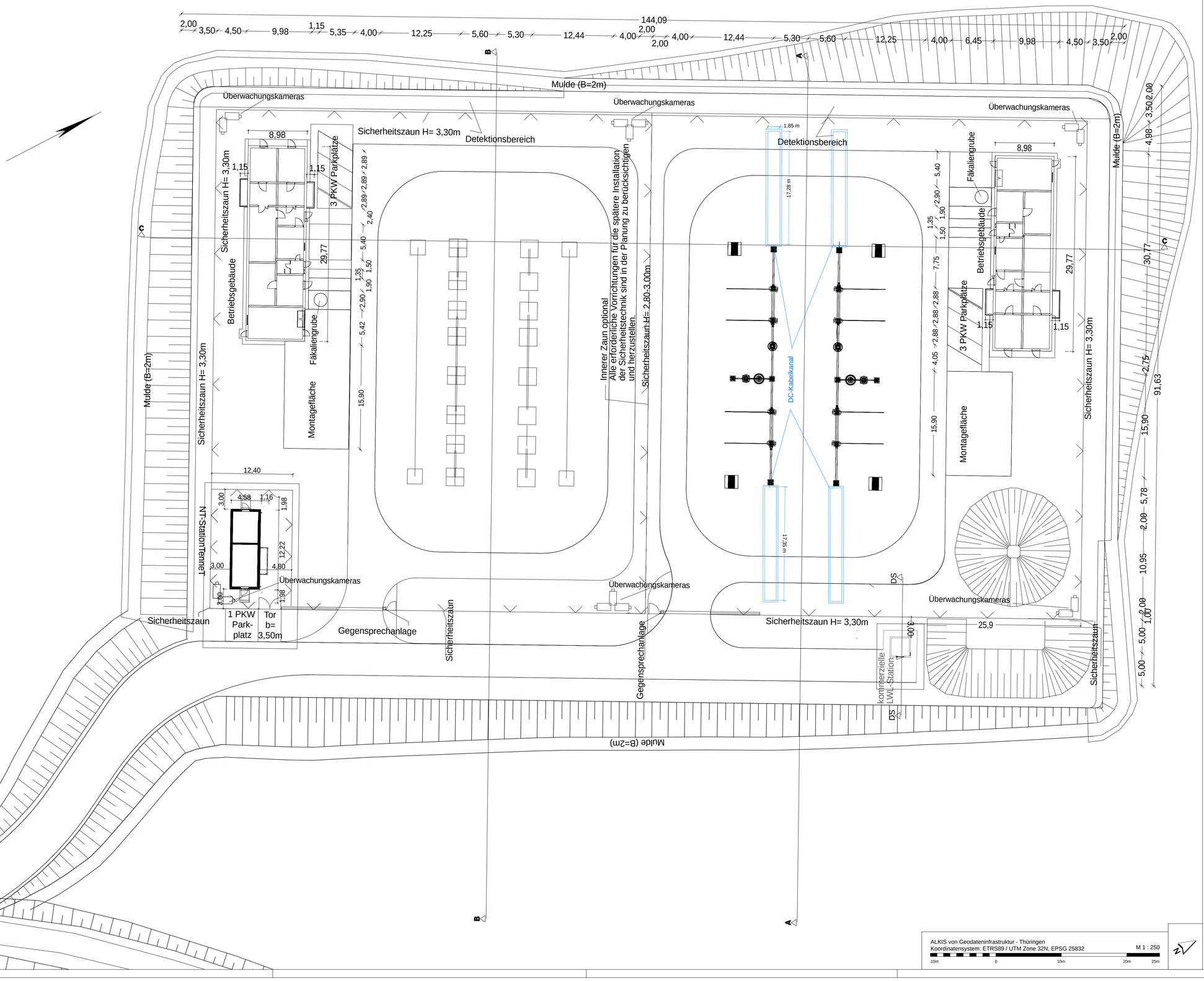

ALKIS von Geodateninfrastruktur - Thüringen
Koordinatensystem: ETRS89 / UTM Zone 32N, EPSG 25832
M 1 : 250
10m 0 10m 20m 25m

Zeichenerklärung:

Planung

DECKBLATT I

Änderung oder Ergänzung von Flächenobjekten (Strichstärke der Umrandung objektabhängig)

Änderung oder Ergänzung von Linienobjekten (Typ und Strichstärke der Linie objektabhängig)

PLANÄNDERUNG II:

DC-Kabelkanal (Vorhaben 4)

SuedLink

BBPIG-Vorhaben 3, HGÜ-Verbindung Brunsbüttel - Großgartach
BBPIG-Vorhaben 4, HGÜ-Verbindung Wilster - Bergrheinfeld/West
Leitung-Nr.: LH-16-10001 / LH-16-10002

Planfeststellungsabschnitt D1
Teil K01

Anhang 01: Kabelabschnittsstation KAS 3.4
Unterlage 04: Lageplan

Revisionsliste

Rev	Datum	Ausgabe	Erstellt	Geprüft	Freigegeben
02	27.04.2026	PLANÄNDERUNG II: Ergänzung DC-Kabelkanal	KanJäl	BruTho	KueMar
01	30.10.2024	DECKBLATT I	MihDim	BruTho	KueMar
00	23.05.2023	Unterlage nach § 21 NABEG	MihDim	BruTho	KueMar

Planfeststellung

Vorhabenträger: © TransnetBW GmbH
Pariser Platz
Osloer Str. 15-17
70173 Stuttgart

TRANSNET BW

Datum:

i.V. i.A.

Auftragnehmer:

Ingenieurgemeinschaft RPB GbR
gbm | Mailänder Consult | KREBS + KIEFER
Pforzheimer Straße 128b
76275 Ettlingen

Zugelassen nach § 76 Abs. 2 VwVfG
Bonn, den 16.06.2026
Im Auftrag

Daniel Matz

PLANÄNDERUNG II

Blatt-Nr.: 2/2
km: 29+700 – 29+800
Maßstab:
Einheit: [m]

Planvorlb: SL.PS.TS.RP.P6.GP.D1.PU.TC
Vertraulichkeitsklasse: C1-Öffentlich

Dok.-Kennz.:	Objektkennzeichen	&	DCC	-	Dokumentenzählnummer
	~V0.D1	&	CLH060	-	SLPS-IRP-000872-AT-006

Projekt: 20_5513_KAS3.4 Plotter: SLPS-IRP-000872-AT-006_DBV.PLT Plotobjekt: SLPS-IRP-000872-AT-006_DBV Plotdatum: 29.07.24